


# Strategický rozvojový plán obce Trpín

na období 2021 – 2030





## **Základní informace**

<b>Název strategie</b>	Strategický rozvojový dokument obce Trpín
<b>Zadavatel strategie</b>	Obec Trpín
<b>Zpracovatel strategie</b>	Obec Trpín
<b>Koordinátor strategie</b>	Ing. Josef Štaud
<b>Rok zpracování strategie</b>	2021
<b>Schvalovatel strategie</b>	Obec Trpín
<b>Související legislativa</b>	Zákon č. 128/2000 Sb.
<b>Forma schválení strategie</b>	Zastupitelstvem obce
<b>Doba realizace strategie</b>	2021 - 2030
<b>Vznik strategie</b>	Strategie vzniká v závislosti na rozvojových plánech obce Trpín s výhledem až do roku 2030 a souvisí s možnostmi financování jednotlivých aktivit z evropských fondů a národních zdrojů.



## Preambule:

*Strategický plán rozvoje obce Trpín je strategickým rozvojovým dokumentem, který představuje plán rozvoje obce od roku 2021 do roku 2030.*

*Dokument bude sloužit jako podklad pro činnost samosprávy obce Trpín v souladu se zásadami regionální politiky Pardubického kraje a také jako dokument pro konkrétní rozvojové aktivity a projekty, které se v obci připravují.*

*Strategický dokument představuje společně s územním plánem a s rozpočtovým výhledem základní koncepční dokument obce Trpín.*

*Dokument definuje potřeby, rozvojové varianty obce, vize, plány a možnosti financování těchto plánů a aktivit v dalším období čerpání finančních prostředků ze strukturálních fondů.*

*Dokument obsahuje statistické šetření, které bylo provedeno průzkumem (dotazníky) mezi občany obce. Je zřejmé, že potřeby našich občanů, kteří v obci Trpín žijí, nás zajímají. Dále byla provedena statistická šetření z dostupných zdrojů (Český statistický úřad apod.), na jejichž základě byly zanalyzovány kritické oblasti, které je nutné v obci řešit. V další části dokumentu jsou pak navrženy prioritní oblasti rozvoje s ohledem na splnění globálního cíle tohoto plánu.*

*Ing. Josef Štaud, starosta*



# Obsah

PREAMBULE :	3
1. METODIKA	6
2. ZÁKLADNÍ INFORMACE	7
2.1. ÚVOD	7
2.2. VYMEZENÉ ÚZEMÍ	8
2.2.1. Územní a administrativní členění	8
2.2.2. Partnerství a spolupráce	23
2.3. GEOGRAFICKÁ A DEMOGRAFICKÁ CHARAKTERISTIKA	25
2.3.1. Geografické a přírodní podmínky	25
2.3.2. Demografická charakteristika	27
2.3.3. Vzdělanostní struktura	29
2.4. EKONOMICKÝ POTENCIÁL	30
2.4.1. Ekonomická aktivita podnikatelských subjektů	30
2.4.2. Ekonomická aktivita obyvatel	32
2.4.3. Nezaměstnanost a zaměstnanost obyvatel obce	32
2.5. ZEMĚDĚLSTVÍ	34
2.6. DOPRAVNÍ A TECHNICKÁ INFRASTRUKTURA	35
2.6.1. Dopravní infrastruktura	35
2.6.2. Technická infrastruktura	38
2.7. SLUŽBY PRO OBYVATELE OBCE	39
2.7.1. Bydlení	39
2.7.2. Školství	39
2.7.3. Zdravotnictví a sociální péče	40



2.7.4. <i>Občanská vybavenost</i>	40
2.7.5. <i>Informovanost, komunikace a prezentace obce</i>	41
2.8. VOLNÝ ČAS V OBCI	41
2.9. CESTOVNÍ RUCH	43
2.9.1. <i>Turistické cíle a památky v obci a v okolí obce</i>	44
2.10. ŽIVOTNÍ PROSTŘEDÍ V OBCI	49
3. STATISTICKÉ ŠETŘENÍ	51
3.1. ZAMĚŘENÍ, ORGANIZACE A METODA PRŮZKUMU	51
3.2. VÝSLEDKY PRŮZKUMU	51
3.2.1. <i>Priority rozvoje obce dle občanů</i>	52
3.2.2. <i>Vybrané textové připomínky respondentů</i>	56
3.2.3. <i>Shrnutí průzkumu</i>	56
4. ROZVOJOVÝ PLÁN OBCE	57
4.1. SWOT ANALÝZA	58
4.2. CÍLE A PRIORITY	59
5. MONITOROVACÍ UKAZATELE	64
6. IMPLEMENTACE STRATEGICKÉHO ROZVOJOVÉHO PLÁNU	64
6.1. VZOR PROJEKTOVÉHO LISTU	66
6.1.1. <i>Projektový list</i>	66
7. NÁVRH NA FINANCOVÁNÍ	67
7.1. FINANCOVÁNÍ A SCHOPNOST REALIZOVAT ROZVOJOVÉ PROJEKTY	67
7.2. ZÁKLADNÍ MOŽNOSTI PODPOR	67
7.2.1. <i>Programy pro programové období 2014-2020</i>	67



7.3. DOPLŇKOVÉ MOŽNOSTI	69
8. DATABÁZE PROJEKTŮ	69
SEZNAM MAP	72
SEZNAM OBRÁZKŮ	72
SEZNAM TABULEK	72
SEZNAM GRAFŮ	73
POUŽITÉ ZDROJE DAT	74

## 1. METODIKA

Dokument byl zpracován dle **Metodiky tvorby lokálních rozvojových strategií**, která je v souladu s regionální politikou ČR a vychází také z regionální politiky Evropské unie. Při zpracování Strategického plánu obce Trpín (dále jen SRP) byl kladen důraz na soulad s těmito dokumenty:

### *1. národní úroveň*

- Strategie regionálního rozvoje ČR 2021+
- Národní rozvojové priority
- Program rozvoje venkova pro období 2014-2020

### *2. regionální úroveň*

- Program rozvoje Pardubického kraje
- Strategie cestovního ruchu Pardubického kraje 2016 – 2020
- Dlouhodobý záměr vzdělávání a rozvoje vzdělávací soustavy Pardubického kraje

### *3. místní úroveň*

- Mikroregion Poličsko a MAS Poličsko z.s.

Dokumenty v dané úrovni jsou vzájemně provázány a hodnotí východiska, specifika a cíle dané oblasti rozvoje.



## 2. ZÁKLADNÍ INFORMACE

### 2.1. Úvod

Strategický rozvojový dokument obce je dokument, který představuje základní osnovu pro rozvoj obce. Rozvojový plán je důležitý pro správné načasování a realizaci všech předpokládaných záměrů. Dává jasný a ucelený přehled plánovaných záměrů v časovém horizontu devíti let tak, aby bylo možné naplánovat finanční zajištění těchto aktivit a případné čerpání dotací. Strategický dokument umožňuje vytvoření harmonogramu akcí tak, aby nedošlo k překrývání událostí a aby byl sled událostí logický. Plánování vychází z aktuálního demografického, ekonomického, sociálního, kulturního a ekologického stavu území obce. Na základě analýzy jsou identifikovány problémy a příležitosti obce a sestaven plán, který dle priorit přestaví řešení jednotlivých problémů a rozvoj obce.

Analýzy proto vycházejí z následujících dostupných informačních zdrojů:

- ze statistických údajů ČSÚ;
- z údajů ÚP;
- z údajů analýzy města Bystré a Polička;
- z údajů analýzy Pardubického kraje;
- z údajů MAS Poličsko z.s. a Mikroregionu Poličsko
- z údajů obce Trpín.

Základní funkcí analýzy je poskytnout relevantní údaje potřebné k rozhodování. Dokument by měl identifikovat silné a slabé stránky analyzovaného území ve vybraných klíčových oblastech, a na základě této znalosti by měly být představiteli odpovědnými za rozvoj daného území identifikovány směry dalšího rozvoje. SRP musí přinést argumenty pro navrhovaná opatření v podobě identifikace potenciálu pro rozvoj nebo naopak ohrožení daného území.

Předkládaná analýza nese zásady komplexně zpracovávané analýzy, ale zaměřuje se jen na oblasti identifikovaného zájmu.

Zkoumaná obec Trpín může mít v zásadě dvě rozvojové tendence odvozené od schopnosti vlastního financování:

- rozvoj zcela nezávislý na okolí podmíněný silným potenciálem a vlastními zdroji finančních prostředků nebo alespoň jinými zdroji, které potřebné finanční prostředky použitelné na rozvoj dokáží generovat,



- rozvoj v souladu (a do značné míry podmíněně) s rozvojem okolních územních celků, nebo nadřazených územních celků z důvodu nutnosti financovat zamýšlený rozvoj z jiných než vlastních zdrojů. Těmito jinými územními celky mohou v tomto případě být:
  - a) město Polička;
  - b) obce na území MAS Poličsko z.s. a Mikroregionu Poličsko
  - c) Pardubický kraj.

Na základě primárního zkoumání se jeví reálná druhá varianta, tedy rozvoj ve vzájemném souladu, součinnosti a partnerství s ostatními subjekty veřejné nebo samosprávné sféry. Bylo by nanejvýš vhodné sladit rozvojovou činnost obce s rozvojovými trendy okolních větších měst a dalších větších celků a zároveň pro své rozvojové vize získat aktivní podporu občanů, neziskových nebo zájmových organizací, ale především podnikatelů z mikroregionu, území místní akční skupiny, případně i z okolí.

## **2.2. Vymezené území**

### **2.2.1. Územní a administrativní členění**

#### **Pardubický kraj**

Pardubický kraj je vyšší územně samosprávný celek, jehož územím je jižní část Východočeského kraje (bez okresu Havlíčkův Brod). Na východě sousedí s Olomouckým krajem, na jihovýchodě s Jihomoravským krajem, na jihozápadě s Krajem Vysočina, na západě se Středočeským krajem, na severozápadě s Královéhradeckým krajem a na severu s polským Dolnoslezským vojvodstvím. Území kraje spadá z převážné části do východních Čech, okolím Svitav a Moravské Třebové však zasahuje i na historické území Moravy. Žije zde přibližně 520 tisíc obyvatel. Většinu území kraje tvoří pahorkatiny a vrchoviny přecházející do nížin kolem Labe. Na hranici s Polskem se tyčí třetí nejvyšší pohoří v Česku, masív Králického Sněžníku. Na něj k severozápadu navazují nižší a plošší Orlické hory. Na jihu začíná Železnými horami a Žďárskými vrchy Českomoravská vrchovina.

Větší část území kraje odvodňuje Labe, nejdelší řekou na území kraje je levobřežní labský přítok Chrudimka. Část území na Svitavsku odvodňuje Svitava, přítok řeky Moravy (která na území kraje pramení) a potažmo Dunaje. Krajem prochází hlavní evropské rozvodí mezi Severním a Černým mořem.

Začátkem roku 2003 zanikly okresní úřady a samosprávné kraje se od té doby pro účely státní správy dělí na správní obvody obcí s rozšířenou působností. Kromě okresních měst vykonávají





rozšířenou působnost státní správy na území kraje ještě tyto obce: Česká Třebová, Hlinsko, Holice, Králíky, Lanškroun, Litomyšl, Moravská Třebová, Polička, Přelouč, Vysoké Mýto, Žamberk. Tyto správní obvody se dále dělí na správní obvody obcí s pověřeným obecním úřadem např. Choceň, Letohrad, Jablonné nad Orlicí, Skuteč, atd.

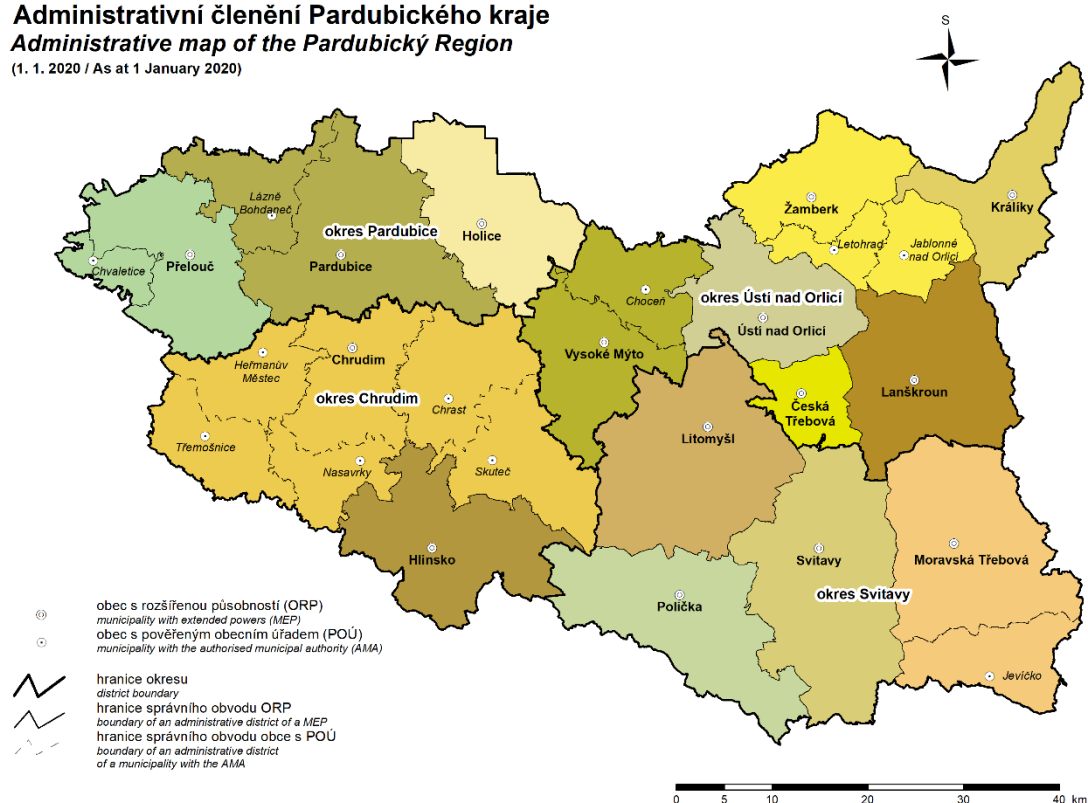
V kraji je 451 obcí, z toho 15 obcí s rozšířenou působností a 26 obcí s pověřeným obecním úřadem. Z celkového počtu obcí je 35 měst a 6 městysů. Sídelním městem kraje je statutární město Pardubice.

Nejsilnější je všeobecné strojírenství dále pak průmysl textilní, oděvní, kožedělný, nejvyšší podíl na celostátní produkci má průmysl chemický. Pardubický kraj je také známý pro výrobu semtexu (plastické trhaviny).

### Administrativní členění Pardubického kraje

#### Administrative map of the Pardubický Region

(1. 1. 2020 / As at 1 January 2020)



Mapa 1 - Administrativní členění - Pardubický kraj



## Pardubický kraj



Znak kraje



Vlajka kraje

Území	
<b>Sídlo kraje</b>	Pardubice
<b>Region soudržnosti</b>	Severovýchod
<b>Historická země</b>	Čechy Morava
<b>NUTS 3</b>	CZ053
<b>ISO 3166-2</b>	CZ-53
<b>RZ</b>	E
<b>Zeměpisné souřadnice</b>	49°54' s. š., 16°12' v. d.
<b>Vznik</b>	1. ledna 2000
Základní informace	
<b>Rozloha</b>	4 519,20 km <sup>2</sup> (2020) <sup>[1]</sup>
<b>Počet obyvatel</b>	522 662 (2020) <sup>[2]</sup>
<b>Hustota zalidnění</b>	115,7 obyv./km <sup>2</sup>
<b>Nejvyšší bod</b>	Králický Sněžník (1 423 m n. m.)
<b>Počet okresů</b>	4
<b>Počet ORP</b>	15
<b>Počet POÚ</b>	26
<b>Počet obcí</b>	451 z toho 38 měst a 11 městysů
Kontakt	
<b>Adresa krajského úřadu</b>	Komenského nám. 125 532 11 Pardubice posta@pardubickykraj.cz
<b>Hejtmán</b>	Martin Netolický (ČSSD)

Tabulka 1 - Základní informace – Pardubický kraj



## Okres Svitavy

Okres Svitavy vznikl jako správní celek v dnešní podobě v roce 1960 sloučením převážné části čtyř bývalých okresů: Litomyšl, Moravská Třebová, Polička a Svitavy. Tvoří jihovýchodní výběžek Pardubického kraje, přitom západní polovina okresu leží v Čechách a východní polovina na historickém území Moravy. Svoji rozlohou 1 379 km<sup>2</sup> je největším okresem v kraji, na jeho rozloze se podílí 30,5 %. Hustota zalidnění 76 obyvatel na km<sup>2</sup> je v kraji nejnižší. Je vnitrozemským okresem, na východě sousedí s Olomouckým krajem, na jihu s Jihomoravským krajem a s krajem Vysočina, na západě a na severu hraničí s okresy Pardubického kraje (Chrudim a Ústí nad Orlicí). Území okresu leží v nadmořské výšce od 270 m (místo, na kterém opouští řeka Loučná území okresu) po 778 m (katastr obce Pustá Rybná). Převážná část okresu je tvořena Svitavskou pahorkatinou, na jihozápad zasahuje Hornosvratecká vrchovina (Žďárské vrchy). Východní část okresu je tvořena Moravskotřebovskou pahorkatinou a na jihovýchodě je Malá Haná (součást Boskovické brázdy).

Hydrologické poměry jsou ovlivněny polohou okresu na hlavním evropském rozvodí. Z centrální části okresu odvádí vody řeka Svitava, jihozápadní část okresu leží v povodí Svatky, východ je v povodí Třebůvky. Tyto řeky odvádějí vody do Dunaje, zatímco severozápad okresu leží v povodí Labe (Třebovka a Loučná). Největší vodní plochou je s 82 ha rybník Hvězda. Vydátné zdroje podzemních vod vázané na Ústeckou synklinálu (zejména v oblasti Březové nad Svitavou) umožňují zásobovat vodou uživatele mimo okres. Tzv. Březovský vodovod zásobuje vodou Brno již více než 100 let.

Klimatické poměry jsou v jednotlivých částech okresu odlišné. Nejprůzračnější podmínky má severozápad a jihovýchod okresu, centrální část okresu je chladnější a vlhčí. Ještě chladnější a vlhčí je jihozápadní část okresu.

Z celkové rozlohy okresu tvoří zemědělská půda 829,0 km<sup>2</sup>, z toho orná 619,3 km<sup>2</sup>, trvalé travní porosty 174,5 km<sup>2</sup> a vodní plochy 11,3 km<sup>2</sup>. Na lesní půdu připadá 31,5 % rozlohy okresu.

Od posledních změn administrativních hranic okresů k 1. lednu 2007 je svitavský okres rozdělen na 116 obcí, z toho 7 měst a jeden městys (Svojanov). K 31. 12. 2018 měl okres Svitavy 104 401 obyvatel (pětina z celkového počtu obyvatel kraje), polovina obyvatel okresu žije ve městech. Po úbytku obyvatelstva v okrese mezi lety 2011 až 2016 byl zaznamenán v letech 2017 a 2018 populační přírůstek, a to díky převaze počtu přistěhovalých nad vystěhovalými.



Výrobní charakter okresu je smíšený, zaměstnanost v zemědělství sice klesá, přesto zůstává podíl primárního sektoru na celkové zaměstnanosti vyšší než v ostatních okresech kraje. Rostlinná výroba se orientuje zejména na pěstování obilovin a řepky. Průmysl není v okrese orientován jednostranně, struktura oborů je poměrně pestrá. Rozhodující objem výroby připadal v předchozích letech na potravinářské a textilní závody, v poslední době však význam textilu poklesl. Naproti tomu stále roste podíl výroby skleněných vláken. Výrazné zastoupení má též kovovýroba, strojírenství a zpracování plastů.

Dlouhodobě má svitavský okres nejvyšší nezaměstnanost v kraji. Podíl dosažitelných uchazečů o zaměstnání na obyvatelstvu ve věku 15 až 64 let klesl ke konci roku 2018 na 2,7 %. Okres patří již od roku 1999 mezi regiony se soustředěnou podporou státu, byl pro období 2010 až 2013 přesunut z kategorie hospodářsky slabých do kategorie regionů s vysoce nadprůměrnou nezaměstnaností. Pro období 2014 – 2020 byla mezi hospodářsky slabé regiony zařazena východní polovina okresu (správní obvody obcí s rozšířenou působností Svitavy a Moravská Třebová).



Mapa 2 - Administrativní členění okresu Svitavy



## Silniční doprava

Okresem prochází silnice I. třídy I/34, I/35 a I/43. Silnice II. třídy jsou II/315, II/317, II/353, II/357, II/358, II/359, II/360, II/362, II/363, I/364, II/365, II/366, II/368, II/371, II/372, II/374 a II/644.

## SO ORP Polička

Správní obvod Polička leží na jihu Pardubického kraje, západní částí sousedí s obcemi Hlinecka, na severu je obklopen obcemi správního obvodu Litomyšl a na východě hraničí se Svitavskem. Jižní částí hraničí s obcemi Jihomoravského kraje a na jihozápadě s krajem Vysočina. Území Poličska se rozkládá na 27 267 hektarech a zaujímá 6,0 % rozlohy kraje. Ve 20 obcích, které tvoří správní obvod, žilo k 31. 12. 2019 celkem 19 611 obyvatel (3,8 % obyvatelstva kraje). Hustota zalidnění 71,9 osob/km<sup>2</sup> je třetí nejnižší po Králicku a Moravskotřebovsku. Ve dvou městech správního obvodu – Poličce a Bystrém – žije 52,7 % obyvatel regionu, přitom v Poličce 44,9 %.

Poličsko je regionem s vysokým stupněm religiozity. Podle výsledků Sčítání lidu, domů a bytů v roce 2011 mělo Poličsko, Hlinecko a Litomyšlsko v Pardubickém kraji nadpoloviční zastoupení věřících na obyvatelstvu, které zodpovědělo dobrovolnou otázku náboženské víry. Poličsko s 56,0% podílem věřících je na prvním místě a o 20 procentních bodů předstihlo krajský průměr. Podíl nezaměstnaných osob (tj. dosažitelných uchazečů o zaměstnání na obyvatelstvu ve věku 15-64 let) v regionu se nachází 0,2 procentního bodu pod krajským průměrem a ke konci roku 2019 činil 1,96 %. Podíl cizinců na celkovém počtu obyvatelstva má správní obvod Polička spolu s Hlineckem (podle sčítání lidu 2011) nejnižší v celokrajském srovnání. V důsledku vysokého zastoupení rodinných domů využívaných k rekreačním účelům má region druhý nejvyšší podíl neobydlených domů v kraji (podle sčítání lidu 2011 přibližně 25 %).

Krajina regionu je členitá, na západě zasahuje do správního obvodu CHKO Žďárské vrchy. Turisty láká množství cyklostezek, na své si přijdou i příznivci zimních sportů. Obdivovatelé historie mohou zavítat do města Poličky, jehož jádro obklopené hradbami je městskou památkovou zónou. Ve městě je možné navštívit i rodnou světničku zdejšího rodáka – hudebního skladatele Bohuslava Martinů. Na jeho počest je ve městě pořádán mezinárodní hudební festival Martinů fest, svoji tradici má i mezinárodní festival jazzové hudby Polička JAZZ a multizánrový festival Polička 555. Ve městě Bystré je možné zhlédnout barokní radnici a zámek ze 16. století, který dosud sloužil sociálním službám, do budoucna se však s jeho využitím počítá v oblasti



cestovního ruchu. Dominantou jižní části regionu je hrad Svojanov založený ve 13. století. Na tomto hradě s dochovanými mohutnými hradbami se pořádá velké množství kulturních akcí.



Mapa 3 - Administrativní členění SO ORP Polička



## Obec Trpín a Hlásnice

Obec tvoří dvě sídla: Trpín a Hlásnice.

**Obec Trpín** (německy Tirpin) se nachází v okrese Svitavy v Pardubickém kraji. Žije zde 432 obyvatel.

Trpín leží v nejnižnějším výběžku Pardubického kraje, na zemské hranici s Moravou, kde sousedí s kraji Vysočina a Jihomoravským. Ve vzdálenosti 17 km severozápadně leží město Polička, 19 km sv. město Svitavy a 14 km jihovýchodně město Letovice. Zdejší malebná krajina je typická pro Českomoravskou vysočinu, střídají se lesy, louky, rybníky, potůčky a má své osobité kouzlo v každém ročním období. Území má 1248 ha a leží v nadmořské výšce 699 m n.m. (Panský vrch).


**Obec Hlásnice** (německy Wachteldorf) je vesnice v okrese Svitavy. Nachází se asi 2 km na sever od Trpínu. V roce 2009 zde bylo evidováno 62 adres. V roce 2001 zde trvale žilo 64 obyvatel. Hlásnice je také název katastrálního území o rozloze 3,22 km<sup>2</sup>

Trpín	
Status	obec
LAU 2 (obec)	CZ0533 578886
Pověřená obec a ORP	Polička
Okres (LAU 1)	Svitavy (CZ0533)
Kraj (NUTS 3)	Pardubický (CZ053)
Historická země	Čechy
Zeměpisné souřadnice	49°35'43" s. š., 16°24'6" v. d.
Základní informace	
Počet obyvatel	432 (2020)
Rozloha	12,47 km <sup>2</sup>
Nadmořská výška	598 m n. m.
PSČ	569 74 až 569 92
Počet částí obce	2
Počet k. ú.	2
Počet ZSJ	2
Kontakt	
Adresa obecního úřadu	Trpín 77 569 74 Trpín <a href="mailto:starosta@trpin.cz">starosta@trpin.cz</a> <a href="mailto:obec@trpin.cz">obec@trpin.cz</a>
Starosta	Ing. Josef Štaud
Oficiální web : <a href="http://www.trpin.cz">www.trpin.cz</a>	

Tabulka 2 - Základní informace - obec Trpín




## Symboly obce



### Popis vlajky obce Trpín

List tvoří bílý vodorovný pruh široký jednu čtvrtinu šířky listu a dva svislé pruhy zelený a červený. V bílém pruhu červená koruna, v zeleném u středu žlutý obilný snop, v červeném u středu bílá kvádrovaná věž s cimbuřím a jedním černým oknem. Poměr šířky k délce listu je 2:3.



### Popis znaku obce Trpín

Vzeleno-červeně polceném štítě pod stříbrnou hlavou s červenou korunou vpravo zlatý obilný snop, vlevo stříbrná kvádrovaná věž s cimbuřím a jedním černým oknem.

## Správa obce

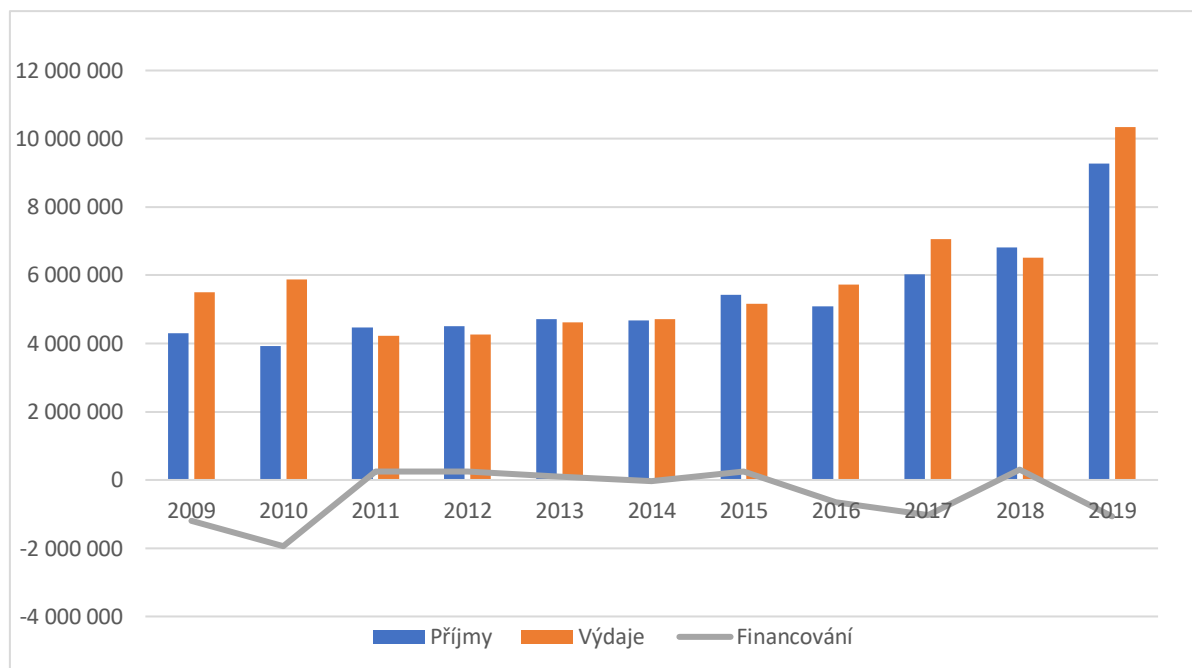
Starosta, místostarosta i ostatní členové zastupitelstva obce Trpín jsou funkce neuvolněné. Zastupitelstvo obce Trpín má 7 členů.

<b>Starosta</b>	Ing. Josef Štaud
<b>Místostarosta</b>	Pavel Břenek
<b>Zastupitel</b>	Ing. Ondřej Vaverka
<b>Zastupitel</b>	Petr Čípek
<b>Zastupitel</b>	Petr Štěpař
<b>Zastupitel</b>	Ladislav Štěpánek
<b>Zastupitelka</b>	Bc. Jiřina Marečková

Tabulka 3 – Zastupitelstvo a ostatní orgány obce Trpín

<b>Finanční výbor</b>	Ing. Ondřej Vaverka, Ing. Josef Dvořák, Ladislav Štěpánek
<b>Kontrolní výbor</b>	Bc. Jiřina Marečková, Helena Balcarová, Jana Břenková





Graf 1 - Vývoj obecního rozpočtu v letech 2009 - 2019

Paragraf položka	Název	Rozpočet na rok 2020
0000 1111	daň z příjmu fyz.osob ze závis.čin.	1 600 000,00
0000 1112	daň z příjmu fyz.osob z OSVČ	30 000,00
0000 1113	daň z příjmu fyz.osob z kapit.výnosů	150 000,00
0000 1121	daň z příjmu právnických osob	1 300 000,00
0000 1211	daň z přidané hodnoty	3 100 000,00
0000 1340	poplatek – likvidace kom.odpadu	250 000,00
0000 1341	poplatek ze psů	5 000,00
0000 1344	poplatek ze vstupného	7 000,00
0000 1361	správní poplatky	15 000,00
0000 1381	daň z hazardních her	30 000,00
0000 1511	daň z nemovitosti	350 000,00
0000 4112	neinv.přij.dot.ze SR s.d.vztahu	154 900,00
	<b>Daňové příjmy, poplatky a transfery celkem</b>	<b>6 991 900,00</b>



Paragraf položka	Název	Rozpočet na rok 2020
1012 0000	podnik.a restrukt.v zemědělství a potr.	90 000,00
1032 0000	podpora ostatních produkčních činností	50 000,00
2310 0000	pitná voda	100 000,00
2411 0000	záležitosti pošt	140 000,00
3392 0000	zájmová činnost v kultuře	30 000,00
3519 0000	ostatní ambulantní péče	8 000,00
3612 0000	bytové hospodářství	165 000,00
3613 0000	nebytové hospodářství	20 000,00
3632 0000	pohřebnictví	3 600,00
3633 0000	výstavba a údržba inženýrských sítí	125 000,00
3639 0000	příjmy z prodeje pozemků	330 000,00
5512 0000	požární ochrana - dobrovolná část	1 100 000,00
6171 0000	činnost místí správy	64 000,00
6310 0000	obec.příjmy a výdaje z fin.operací	1 000,00
	Nedaňové příjmy celkem	2 226 600,00
	Rozpočtové příjmy celkem	9 218 500,00

Tabulka 4 - Rozpočtové příjmy

Paragraf položka	Název	Rozpočet na rok 2020
1032 0000	podpora produkční činnosti	20 000,00
2212 0000	silnice	235 000,00
2219 0000	ost.zál.pozemních komunikací	40 000,00
2310 0000	pitná voda	1 714 000,00
2321 0000	odvádění a čištění odpadních vod	35 000,00
2411 0000	záležitosti pošt	339 000,00
3111 0000	předškolní zařízení	310 000,00
3314 0000	činnosti knihovnické	18 000,00
3319 0000	ostatní záležitosti kultury	7 000,00
3326 0000	poř.,zach.,obn.hod.míst.kult.p	152 000,00
3349 0000	ostatní zálež.sdělovacích prostředků	35 000,00
3391 0000	mezinár.spolupr.v kultuře	6 000,00
3392 0000	zájmová činnost v kultuře	288 000,00
3399 0000	ostat.záležitosti kult.,církv.a sděl.prostř.	55 000,00
3412 0000	sportovní zařízení v majetku obce	3 000,00
3419 0000	ostatní tělovýchovná činnost	10 000,00

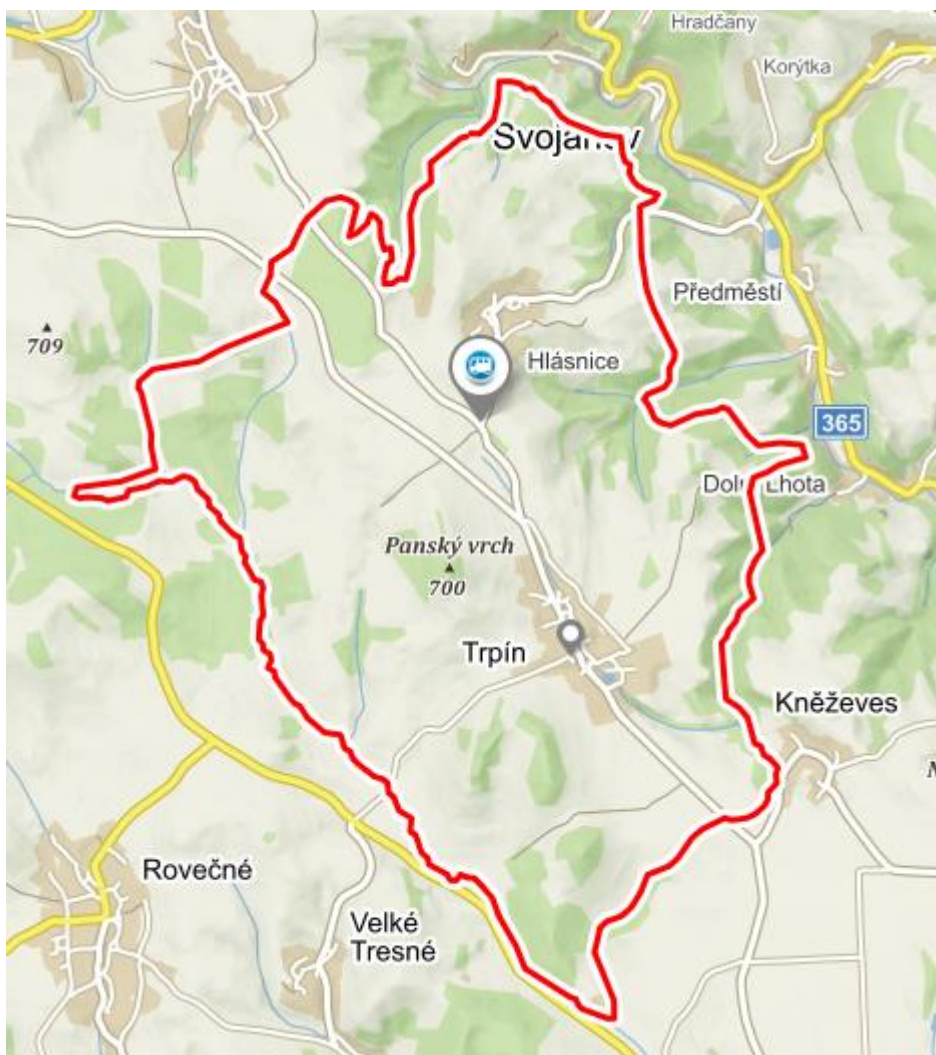


3519 0000	ostatní ambulantní péče	37 000,00
3612 0000	bytové hospodářství	55 000,00
3631 0000	veřejné osvětlení	360 000,00
3639 0000	komu.služby a úz.rozvoj j.n.	1 290 000,00
3721 0000	sběr a svoz nebezpečných odpadů	10 000,00
3722 0000	sběr a svoz komunálních odpadů	270 000,00
3745 0000	péče o vzhled obcí a veřejné zeleně	735 000,00
3900 0000	ost.čin.související se službami pro obyv.	82 000,00
4356 0000	denní stacionář	10 000,00
4357 0000	centra sociální pomoci	30 000,00
5213 0000	ochrana obyvatelstva	100 000,00
5512 0000	PO - dobrovolná část	1 306 000,00
6112 0000	zastupitelstva obcí	588 000,00
6171 0000	činnost místní správy	1 042 000,00
6310 0000	obec.příjmy a výdaje z fin.operací	12 000,00
6320 0000	pojištění funkčně nespecifikované	20 000,00
6402 0000	vratka volby	4 500,00
	Výdaje celkem	9 218 500,00

Tabulka 5 - Rozpočtové výdaje

## Současnost

Současnost obce Trpín je charakterizována snahou o vytvoření dobrých podmínek pro život občanů. Funguje zde bohatý spolkový život hasičů, myslivců, sportovního klubu apod. V Trpíně je pěkně zrekonstruovaný kulturní dům, pořádají se v něm plesy, koncerty, Dny matek, vánoční besídky a mnoho dalších akcí. Právě za kulturní život a aktivitu hudebních souborů obdržela obec v roce 2003 Zlatou stuhu. Trpín má od roku 2001 znak a prapor. Občané Trpína se těší z velmi hezké partnerské spolupráce s maďarskou obcí Palkonya.



Mapa 4 - Vymezení území obce Trpín a Hlásnice

### Historie obce

Není přesně známo, kdy byla obec založena, ani kdy a kým byl postaven původní kostel. Víme však, že původní vesnici tvořily usedlosti seskupené kolem rybníka a kostel byl postaven na vyvýšeném místě opodál. Dle legendy první zmínka o existenci obce pochází z roku 1012, v souvislosti s bitvou mezi knížetem Oldřichem a polským vojevůdcem Boleslavem Chrabrým. Z utrpení během tohoto střetu měl vzejít i název pro toto místo.

První zaručená zmínka o vesnici pochází z roku 1349, kdy byl zdejší kostel přidělen litomyšlskému biskupství. V první polovině 17. století se stal filiálním kostelem bysterské fary, avšak po skončení třicetileté války zpustl natolik, že musel být roku 1683 zbořen. Na trpínské faře později dosluhovali kněží pensisté a dnes je sídlem obecního úřadu.



Zhruba po dnešní ose silnice Bystré – Trpín, pak po současné zemědělské spojovače lidem příznačně zvané „Dálnice“ a dále přes Ústup do Kunštátu vedla středověká komunikace spojující Čechy s Moravou. Původně se klikatila svojanovským údolím, ale kvůli rozvodněnosti Křetínky v jarních měsících byla pro neschůdnost přeložena. Nyní bývá nazývána Trstenickou stezkou a velmi pravděpodobně sloužila před polovinou 13. století. Boží muka nad obcí byla u této cesty postavena v letech 1730 – 1750, zřejmě jako poděkování za odvrácení moru. Krajinu kolem vsi i ji samotnou zdobí mnoho rodinných křížů, z nichž nejstarší je kamenný z roku 1865, stojící naproti číslu 32.

I náš kraj byl poznamenán mnoha válkami a opakovaně pustošen. Když sem během třicetileté války zajížděly švédské tlupy pro válečnou kořist, několik vesnic bylo zničeno a zaniklo. Podle romantické pověsti tak byla vypálena ves Kamence po které zbylo místní pojmenování. Naším předkům se však roku 1643 podařilo zadržet Švédy záseky. Brzy hrozilo další nebezpečí, roku 1663 se dostali na Moravu Turci. K obraně Čech byla vyhlédnuta krajina nad Trpínem, kde již byly zbytky zásek ze švédských válek. Všechny důkladné přípravy byly nakonec zbytečné, protože Turci Moravu sami opustili. Zbytky tehdy vytvořených zákopů jsou dodnes patrné na kraji Horního lesa při silnici do Hartmanic. Ve 20. století byl na místě zvaném „U Šanců“ či „Švédské šance“ postaven památník, který mu vysloužil nové přízvisko „U Kamena“.



*Obrázek 1 - Letecký pohled na obec Trpín*



Hlásnice byla poprvé zmíněna ve výčtu věna manželky krále Zikmunda Lucemburského z roku 1437. Uvádí se, že byla pojmenována z přídavného jména „hlásná“. Vesnice totiž údajně vykonávala hlásnou službu pro hrad Svojanov, ležící asi 2 km severovýchodně odtud. Krátce v 19. století a nyní od roku 1976 je součástí obce Trpín.

Roku 1826 si Hlásenští postavili uprostřed obce kapli sv. Marie Magdalény. Vedle ní si roku 1872 vystavili jednotřídní obecnou školu. Budova později sloužila jako národní výbor a knihovna, fungoval zde obchod se smíšeným zbožím či hospoda.

K původnímu apsidovému kněžišti kaple byla v roce 1874 přistavěna obdélníková loď. Ve věžičce visí zvon, odlitý po roce 1918 jako náhrada za zvon zrekvírovaný za světové války. Z té se do rodné vsi nevrátilo celkem 17 odvedenců, jak připomíná pomník vedle nově postavené obecní klubovny na místě dřívější hasičské zbrojnice.

Při ústupu německých vojsk 8. května 1945 byl mezi Trpínem a Hlásnicí zastřelen německý voják. Protože se tak stalo na katastru Hlásnice, obstoupila procházející jednotka vesnici. Podle rozkazu se chystala místní muže postřílet a vesničku vypálit. Drama bylo ukončeno přijetím zprávy o blížící se sovětské armádě a němečtí vojáci se dali na zběsilý úprk.

Těžké živobytí v malých chaloupkách, možnost odejít do uvolněných chalup v nedalekých Sudetech či lákadlo pohodlnějšího života ve větších sídlech zapříčinily, že dnes v 63 domech napočítáme asi 60 obyvatel. Hlásnice se stala povětšinou chalupářskou obcí, ale díky tomu, své poloze i romantickým duším, které zde přebývají, si zachovává nezvyklou malebnost.



*Obrázek 2 - Letecký pohled na obec Hlásnice*



## 2.2.2. Partnerství a spolupráce

### **Obec Trpín je součástí:**

- MAS Poličsko z.s.
- Mikroregionu Poličsko

Obec Trpín leží na území působnosti MAS Poličsko z.s. (MAS – místní akční skupina).

Místní akční skupina Poličsko z.s. je spolkem založeným na základě iniciativy členských obcí Mikroregionu Poličsko v březnu roku 2006. Členy spolku jsou v současné době Mikroregion Poličsko, Svazek obcí AZASS, 21 obcí mikroregionu, podnikatelské subjekty a neziskové organizace se sídlem, či působením v obcích Mikroregionu Poličsko. MAS POLIČSKO z.s. má sídlo v Bystrém, předsedou spolku je Mgr. Jan Neudert, starosta města Bystré.

### **MAS Poličsko z.s.:**

Cílem činnosti spolku je ochrana společných zájmů a uskutečňování záměrů, které výrazně ovlivní kvalitu života obyvatel v obcích mikroregionu. Spolek pracuje metodou Komunitně vedeného místního rozvoje (CLLD), která propojuje potřeby veřejného sektoru, tj. obcí, podnikatelského sektoru a neziskových organizací na svém území. Spolek je otevřený, členem mohou být právnické i fyzické osoby se sídlem nebo působností na území mikroregionu. Případní noví členové podávají písemnou přihlášku.

Spolek má zpracovanou integrovanou územní strategii, která popisuje charakter území, analýzu současného stavu ve všech hlavních oblastech života obyvatel a stanovení prioritních oblastí rozvoje. Záměrem MAS je ucházet se o finanční prostředky z programů EU. Metoda Komunitně vedeného místního rozvoje je nová v tom směru, že spojuje obce, ziskové i neziskové organizace na svém území, které vytvoří místní partnerství, společně popíší potřeby oblasti a snaží se získat finance na rozvoj v rámci zpracované strategie. Tato metoda spolupráce funguje v členských zemích EU již několik let.



## Mikroregion Poličsko

Mikroregion Poličsko je dobrovolný svazek obcí, který byl založen v roce 1999. Zahrnuje 21 obcí, ve kterých žije více než 20 000 obyvatel a zabírá plochu cca 28 000 ha. Rozprostírá se na východním okraji Pardubického kraje v bývalém okrese Svitavy a leží na území Českomoravské vysočiny, v oblasti, která je vhodná pro celoroční turistiku. Má bohatou historickou a kulturní tradici. Tato překrásná krajina láká množství rekreatantů a turistů. V mikroregionu se nachází celá řada kulturních a historických objektů - kostely, kaple, lidová architektura, v Poličce hradby, radnice, morový sloup, kašny apod. Na Poličsku se nachází gotický hrad Svojanov, oblíbené místo mnoha turistů.

## Partnerská obec

Již 20 let trvá partnerská spolupráce obce Trpín s maďarskou obcí Palkonya. Občané Trpína se těší z velmi hezkého přátelství. Setkání začalo ve dnech 30. 8. – 3. 9. 2001, kdy se konal Festival evropské kultury v Bystrém, kterého se zúčastnilo 478 účastníků z 10 partnerských obcí a zapojilo se cca 1000 českých občanů z mikroregionu Svratecko-křetínský trojúhelník. Obec Trpín si vylosovala účastníky z Maďarska. Všichni účastníci byli ubytováni v rodinách, takže měli možnost navázání blízkých osobních vztahů s našimi občany, které trvá dodnes.



*Obrázek 3 - obec Palkonya v Maďarsku*





## 2.3. Geografická a demografická charakteristika

### 2.3.1. Geografické a přírodní podmínky

Podle geomorfologického členění náleží území obce Trpín do Svitavské pahorkatiny.

**Svitavská pahorkatina** je geomorfologický celek v jihovýchodní části Východočeské tabule. Leží v Pardubickém kraji (okresy Ústí nad Orlicí, Svitavy, Pardubice, Chrudim), v

Královéhradeckém kraji (okres Rychnov nad Kněžnou) a v Jihomoravském kraji (okres Blansko).

Území celku má zhruba tvar skloněného trojúhelníku, jehož vrcholy se rozprostírají mezi sídly Chvaletice na severozápadě, Kostelec nad Orlicí na severu a Letovice na jihu. Z větších sídel uvnitř celku lze zmínit Chrudim, Vysoké Mýto, Litomyšl, Českou Třebovou, Ústí nad Orlicí a Svitavy. Je to členitá pahorkatina s členitějším vrchovinným územím na východě, převážně v povodí Orlice, Loučné, Chrudimky a Svitavy, na severozápadě Labe. Leží převážně na slínovcích, prachovcích, spongilitech a pískovcích svrchní křídly, s lokalitami neogenních mořských a říčních a pleistocenních říčních (proluviálních) a navátých (eolických) sedimentů. Je zde rozčleněný erozně denudační, místy erozně akumulací povrch v oblasti křídových antiklinál, synklinál a okrajových sedimentárních stupňovin, charakterizovaný zejména plochými kuestami, strukturně denudačními plošinami a pleistocenními říčními terasami Tiché Orlice, Loučné, Chrudimky, Svitavy a přítoků, se sprašovými pokryvy a závějeji.

Celkem prochází hlavní evropské rozvodí mezi úmořím Severního moře (povodí Labe, resp. Orlice) a Černého moře (povodí Dunaje, resp. Moravy). Do Černého moře míří řeka Svitava a její přítoky v jižním cípu pahorkatiny. Severní část s řekami Chrudimka, Loučná, Novohradka, Třebovka či Tichá Orlice je odvodňována Labem.

Celek Svitavská pahorkatina se geomorfologicky člení na tři podcelky: Českotřebovská vrchovina na východě, Loučenská tabule uprostřed a Chrudimská tabule na severozápadě.

Pahorkatina sousedí s celky Východolabská tabule na severozápadě, Orlická tabule na severu, Podorlická pahorkatina na východě, Boskovická brázda na jihovýchodě, Hornosvratecká vrchovina na jihu a Železné hory na jihozápadě.



## **Podnebí**

Charakter podnebí je drsnější a příroda oplývá pestrou paletou krajinných prvků, lesů, polí, potůčků a kopců. Převažujícím způsobem obživy v tomto kraji bylo vždy zemědělství a tomu odpovídá charakter zástavby i krajiny.

## **Současný stav krajiny**

V nižších polohách byl bioregion osídlen pravděpodobně již v pravěku, s jistotou v Boskovické brázdě. Ve výše položených kotlinách a mírných svazích došlo k odlesnění teprve v raném středověku, avšak nejvyšší polohy byly osídleny až koncem středověku v 15. stol. Současné lesy (29 % plochy) zauímají pouze ostrovy v převážně odlesněné krajině a mají z velké části ráz smrkových kultur s borovicí. Charakteristické jsou však listnaté (převážně bukové) lesy v údolních zářezech a na východním svahu Hřebečovského hřbetu. Na odlesněných plochách převažují pole, často velmi rozsáhlá. Travní porosty přetrvaly socializaci zemědělství víceméně jen na neoratelných strmějších svazích. Po r. 1990 byly obnoveny louky na plošinách a v depresích. V plošších částech kotlin byly ve středověku vybudovány rybníky. Typická malá města leží v osách širokých sníženin (Česká Třebová, Svitavy, Moravská Třebová, Žamberk, Letohrad, Lanškroun, Jevíčko), méně též v zaříznutých údolích (např. Ústí nad Orlicí, Brněnec, Letovice).

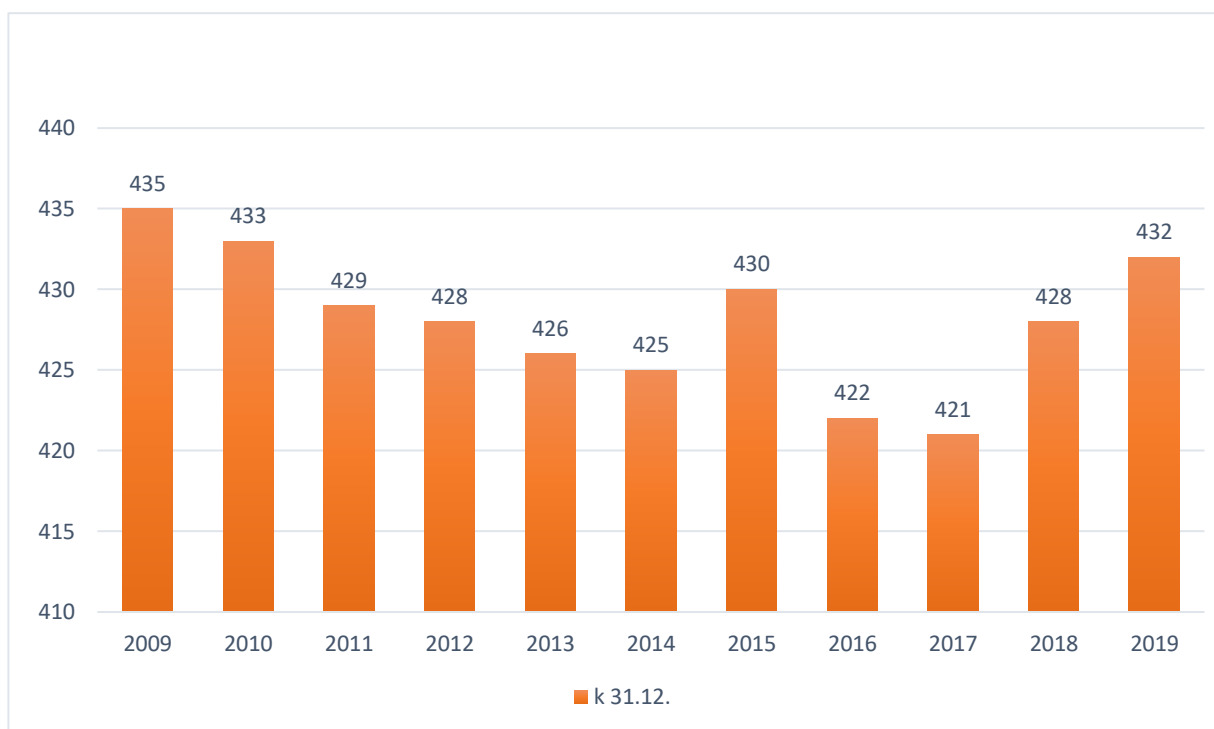
## **Ochrana přírody**

Bioregion je dosti rozsáhlý a jeho současná síť chráněných území není dostatečně reprezentativní. Dosud zde bylo vyhlášeno 21 MZCHÚ. Významnější rezervace jsou PR Třebovské stěny a PR Rohová, kde se chrání květnaté bučiny a suťové lesy s tisem na opukových srázech. PR Psí kuchyně hostí zachovalé jedlové bučiny. Dubohabřiny a bučiny jsou předmětem ochrany v PP Hradisko. Suťové bučiny s tisem jsou v PP Pod skálou a suťové lesy na opukách s bohatým výskytem hájové květeny, měkkýšů a obojživelníků chrání PR Hemže-Mýtkov. Stráně s teplomilnou květenou chrání PR Ve slatinské stráni, PR Sutice a PR Peliny, rašeliniště PP U Kaštánku.



### 2.3.2. Demografická charakteristika

Na konci roku 2020 žilo v obci Trpín a Hlásnice 441 ( Trpín 386, Hlásnice 55 ) trvale hlášených obyvatel; z toho 217 mužů ( Trpín 187, Hlásnice 30 ) a 224 žen ( Trpín 199, Hlásnice 25 ).



Graf 2 – Vývoj celkového počtu obyvatel v letech 2009 - 2019 k 31.12.

Zdroj: ČSÚ - Databáze demografických údajů za obce ČR

V tabulce č. 1 je uveden počet narozených, zemřelých, přistěhovalých a vystěhovalých osob. Za sledované období let 2009 – 2019 se v obci narodilo celkem 49 dětí, zemřelo celkem 46 občanů, přistěhovalo se 65 osob a odstěhovalo 71 osob.



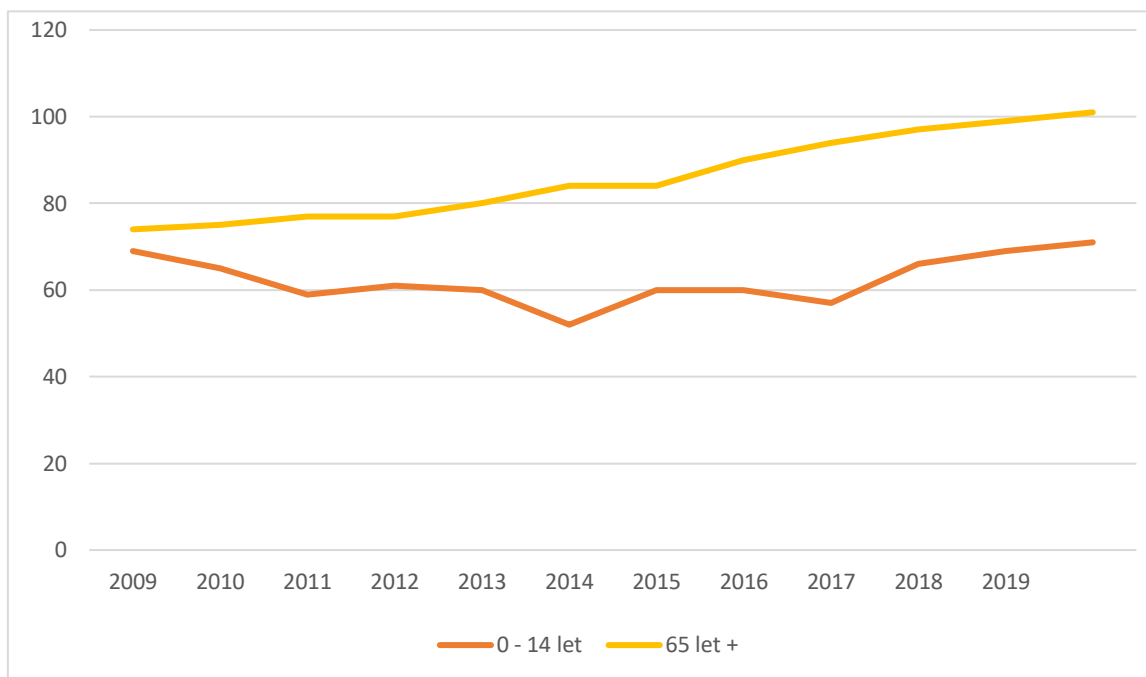
Rok	Počet obyvatel k 1.1.	Narození	Zemřelí	Přistěhovalí	Vystěhovalí	Počet obyvatel k 31.12.
2009	433	4	5	8	5	435
2010	435	2	1	3	6	433
2011	435	2	5	4	7	429
2012	429	6	4	6	9	428
2013	428	1	6	8	5	426
2014	426	3	3	9	10	425
2015	425	10	4	3	4	430
2016	430	6	6	1	9	422
2017	422	3	2	4	6	421
2018	421	7	5	10	5	428
2019	428	5	5	9	5	432

Tabulka 6 - Vývoj počtu obyvatel v letech 2009 – 2019

Podíl osob starších 65 let na celkovém počtu obyvatel byl 22,9 %. Podíl dětí do 14 let na celkovém počtu obyvatel byl 16,2 %. Podíl produktivních osob ( 15 – 64 let ) na celkovém počtu obyvatel byl 60,9 %. Počet osob starších 65 let převyšuje počet dětí 0 – 14 let. Vývoj počtu osob ve věku do 14 let a nad 65 let zobrazuje graf č. 2. Průměrný věk obyvatel obce byl 42,7 let. Věkové rozložení obyvatel a průměrný věk zobrazuje následující tabulka č. 2.

		Celkem	Muži	Ženy
<b>Počet obyvatel</b>		441	217	224
V tom ve věku (let)	0-14	71	38	33
	15-64	269	131	138
	65 a více	101	48	53
<b>Průměrný věk (let)</b>		42,7	41,8	43,6

Tabulka 7 - Věkové rozložení obyvatel obce k 31. 12. 2020



Graf 3 – Vývoj počtu obyvatel ve věku do 14 let a nad 65 let v letech 2009 - 2019

### 2.3.3. Vzdělanostní struktura

Popis vzdělanostní struktury obce Trpín vychází z dat Sčítání lidu, bytů a domů 2011.

Obyvatelstvo podle nejvyššího ukončeného vzdělání

	Celkem	muži	ženy	
Obyvatelstvo ve věku 15 a více let	355	173	182	
z toho podle stupně vzdělání	bez vzdělání	-	-	
	základní včetně neukončeného	74	24	50
	střední vč. vyučení (bez maturity)	168	96	72
	úplné střední (s maturitou)	73	34	39
	nástavbové studium	12	5	7
	vyšší odborné vzdělání	2	1	1
	vysokoškolské	19	9	10

Tabulka 8 - Obyvatelstvo obce Trpín podle nejvyššího ukončeného vzdělání



Nejvíce obyvatel obce Trpín má střední vzdělání bez maturity vč. vyučení 48,28 % a základní vzdělání včetně neukončeného 21,26 %. Vysokoškolské vzdělání má 5,46 % obyvatel obce, vyšší odborné vzdělání má 0,57 %, úplné střední vzdělání (s maturitou) má 20,98 % a nástavbové vzdělání má 3,45 % obyvatel.

## 2.4. Ekonomický potenciál

### 2.4.1. Ekonomická aktivita podnikatelských subjektů

Na území obce bylo k 31. 12. 2020 registrováno celkem 71 podniků z toho 44 se zjištěnou aktivitou. Nejvíce subjektů je zastoupeno v oboru Stavebnictví (16), Průmysl celkem (15) a Velkoobchod a maloobchod; opravy a údržba motorových vozidel (14). Dále potom Zemědělství, lesnictví, rybářství (6) a Ostatní činnosti (5). Detailní rozbor lze vidět v tabulce č. 8 na straně 30.

Podnikatelské subjekty podle převažující činnosti

	Registrované podniky	Podniky se zjištěnou aktivitou
<b>Celkem</b>	71	44
A Zemědělství, lesnictví, rybářství	6	4
B-E Průmysl celkem	15	9
F Stavebnictví	16	7
G Velkoobchod a maloobchod; opravy a údržba motorových vozidel	14	10
H Doprava a skladování	3	2
I Ubytování, stravování a pohostinství	2	2
J Informační a komunikační činnosti	.	.
K Peněžnictví a pojišťovnictví	.	.
L Činnosti v oblasti nemovitostí	.	.
M Profesní, vědecké a technické činnosti	3	3
N Administrativní a podpůrné činnosti	.	.
O Veřejná správa a obrana; povinné sociální zabezpečení	2	1
P Vzdělávání	1	1
Q Zdravotní a sociální péče	1	1
R Kulturní, zábavní a rekreační činnosti	2	1
S Ostatní činnosti	5	3
X nezařazeno	.	.

Tabulka 9 - Podnikatelské subjekty podle právní formy k 31. 12. 2020



Vybrané podnikatelské subjekty:

- POŠTA PARTNER Trpín - Trpín č. 77
- STRÁŽNICKÝ JIŘÍ PhDr. - Hlásnice č. 30, Trpín
- STŘECHY MITÁŠ - Trpín č. 33
- MŠ Trpín - Trpín č. 121
- BEZINKA s.r.o. - Trpín č. 103
- ŠTĚPÁNEK ŘEZNICTVÍ s.r.o. - Trpín č. 10
- HOSTINEC U KOZÁKŮ - Trpín č. 25
- BŘENKOVÁ JANA - Trpín č. 106
- COOP DRUŽSTVO HB Trpín - Trpín č. 115
- ŠTĚPÁNEK LADISLAV - Trpín č. 31
- IZOLACE HÁJEK - Trpín č. 71

Podle ČSÚ bylo v obci Trpín do 31. 12. 2020 evidováno 44 aktivních podnikatelských subjektů. Typově se v obci Trpín nachází nejvíce Fyzických osob (37), zejména pak Fyzické osoby podnikající dle živnostenského zákona (33). Detailní rozdělení podle skupin je znázorněno v tabulce č. 9.

	Registrované podniky	Podniky se zjištěnou aktivitou
Celkem	71	44
Fyzické osoby	61	37
Fyzické osoby podnikající dle živnostenského zákona	56	33
Fyzické osoby podnikající dle jiného než živnostenského zákona	1	1
Zemědělství podnikatelé	4	3
Právnícké osoby	10	7
Obchodní společnosti	4	4
akciové společnosti	.	.
Družstva	.	.

Tabulka 10 - Podnikatelské subjekty na území obce Trpín dle právní formy



## 2.4.2. Ekonomická aktivita obyvatel

Popis ekonomické aktivity obyvatelstva obce Trpín vychází z dostupných dat Veřejné databáze

ČSÚ - definitivní výsledky podle obvyklého pobytu k datu 26. 3. 2011.

Obyvatelstvo podle ekonomické aktivity

		Celkem	muži	ženy	
Ekonomicky aktivní celkem		189	105	84	
v tom	zaměstnaní	165	88	77	
	z toho podle postavení v zaměstnání	zaměstnanci	131	64	67
		zaměstnavatelé	4	3	1
		pracující na vlastní účet	23	17	6
	ze zaměstnaných	pracující důchodci	2	1	1
		ženy na mateřské dovolené	1	-	1
nezaměstnaní		24	17	7	
Ekonomicky neaktivní celkem		225	94	131	
z toho	nepracující důchodci	116	49	67	
	žáci, studenti, učni	79	36	43	
Osoby s nezjištěnou ekonomickou aktivitou		7	5	2	

Tabulka 11 - Rozdělení obyvatel obce Trpín dle ekonomické aktivity

Z celkového počtu obyvatel bylo dle zjištění ekonomicky aktivních 189 obyvatel což je 44,89 % z celkového počtu obyvatel (v roce sčítání, ze kterého čerpá tato tabulka to bylo 421 obyvatel), z toho 165 zaměstnaných a 24 nezaměstnaných. Ekonomicky neaktivních bylo 225 obyvatel, v tom jsou zahrnuti nepracující důchodci, žáci, učni, studenti. Aktivita nebyla zjištěna u 7 obyvatel.

## 2.4.3. Nezaměstnanost a zaměstnanost obyvatel obce

Ministerstvo práce a sociálních věcí ČR od října 2012 zveřejňuje tzv. **podíl nezaměstnaných osob**, tedy počet nezaměstnaných registrovaných na úřadu práce vydělený počtem všech lidí ve věku 15-64 let, kteří žijí na daném území. Analýza dat z let 2009-2019 ukazuje, vývoj nezaměstnanosti v obci Trpín.





Rok	Uchazeči o zaměstnání celkem	Podíl nezaměstnaných osob v %	Pracovní místa v evidenci úřadu práce
2009	19	9,10	x
2010	30	14,40	x
2011	17	8,10	x
2012	x	x	x
2013	28	9,69	x
2014	21	7,37	x
2015	19	6,55	x
2016	18	6,29	x
2017	13	4,76	3
2018	8	2,95	2
2019	10	3,76	2

*Tabulka 12 - Nezaměstnanost v obci Trpín v letech 2009 – 2019 (vždy k 31.12.)*



## 2.5. Zemědělství

Dle ČSÚ má obec Trpín a Hlásnice katastrální výměru 1 249,09 ha, z celkové výměry obce tvoří: 67,64 % zemědělská půda (z toho 62,39 % orná půda); nezemědělská půda tvoří 32,35 % z toho 77,62 % lesní pozemek, 0,94 % vodní plocha, 2,49 % zastavěná plocha a nádvoří a 18,93 % ostatní plocha.

Druhy pozemků ( ha )

	31.12.2019	31.12.2020
<b>Celková výměra</b>	1 249,09	1 249,09
<b>Zemědělská půda</b>	845,02	844,99
Orná půda	527,24	527,22
Chmelnice	-	-
Vinice	-	-
Zahrada	23,96	23,95
Ovocný sad	-	-
Trvalý travní porost	293,83	293,83
<b>Nezemědělská půda</b>	404,07	404,10
Lesní pozemek	313,67	313,69
Vodní plocha	3,81	3,81
Zastavěná plocha a nádvoří	10,07	10,10
Ostatní plocha	76,52	76,50

Tabulka 13 - Druhy pozemků na území obce Trpín

Drtivou většinu zemědělské půdy na území obce Trpín obhospodařuje Agro Vysočina Bystré a.s. zbytek půdy je v rukou soukromých osob a ostatních zemědělských subjektů.

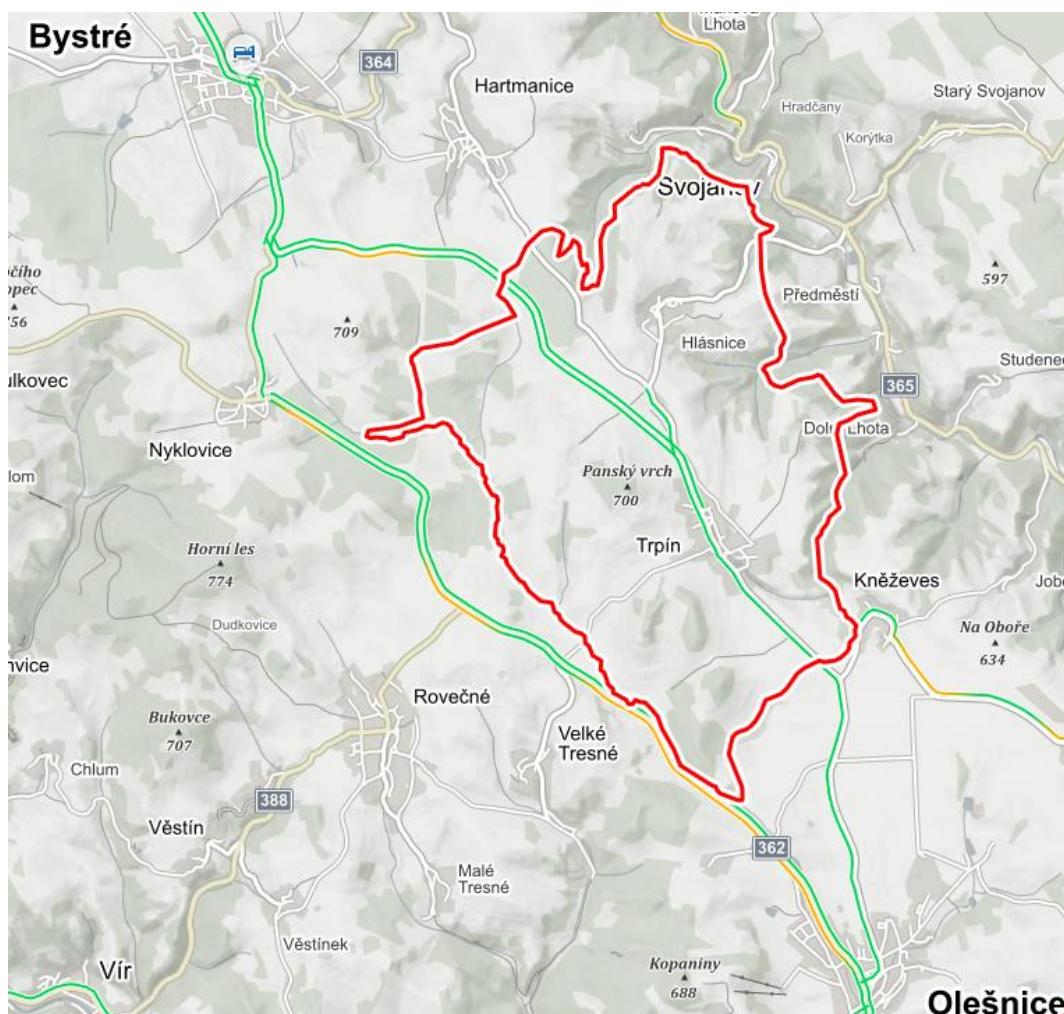
### **Agro Vysočina Bystré**

Společnost Agro Vysočina Bystré se zabývá klasickou zemědělskou prvovýrobou, provozem závodní kuchyně, podnikových maloobchodů a velký význam má pro společnost pekárenská výroba realizovaná ve vlastní pekárně. Zemědělská prvovýroba zahrnuje klasickou rostlinnou výrobu se zaměřením na pěstování obilovin, olejnin a technických plodin. V živočišné výrobě se společnost zabývá chovem dojného českého červenostrakatého skotu s uzavřeným obratem stáda. Hospodaří a provozuje činnosti v katastrálních územích obcí Bystré, Hartmanice, Trpín, Jedlová, Hamry a Hlásnice.



## Dopravní a technická infrastruktura

### 2.6.1. Dopravní infrastruktura



Mapa 5 - Dopravní mapa obec Trpín

#### Komunikace III/3626

Obcí prochází v celé délce ve směru sever – jih silnice III/3626.

**Místní a účelové komunikace** - na silnici III/3626 navazuje síť místních a účelových komunikací. Tyto komunikace mají převážně charakter obslužných komunikací.



## **Silnice II/362 a I/19**

V blízkosti směrem na západ se nachází silnice 2. třídy 362, která spojuje Pardubický kraj, Kraj Vysočinu a Jihomoravský kraj. Ta se v Kunštátě napojuje na silnici 1.třídy 19, která prochází 5 kraji ( Plzeňský, Středočeský, Jihočeský, Vysočina a Jihomoravský ).

## **Železniční doprava**

Územím obce neprochází žádná železniční trať. Nejbližší vlakové nádraží se nachází v Poličce (cca 19 km) na trati Polička –Skuteč – Ždírec nad Doubravou. Další vlakové nádraží se nachází v Letovicích ( cca 20 km ) na trati Brno – Blansko – Letovice – Svitavy - Česká Třebová – Pardubice – Praha

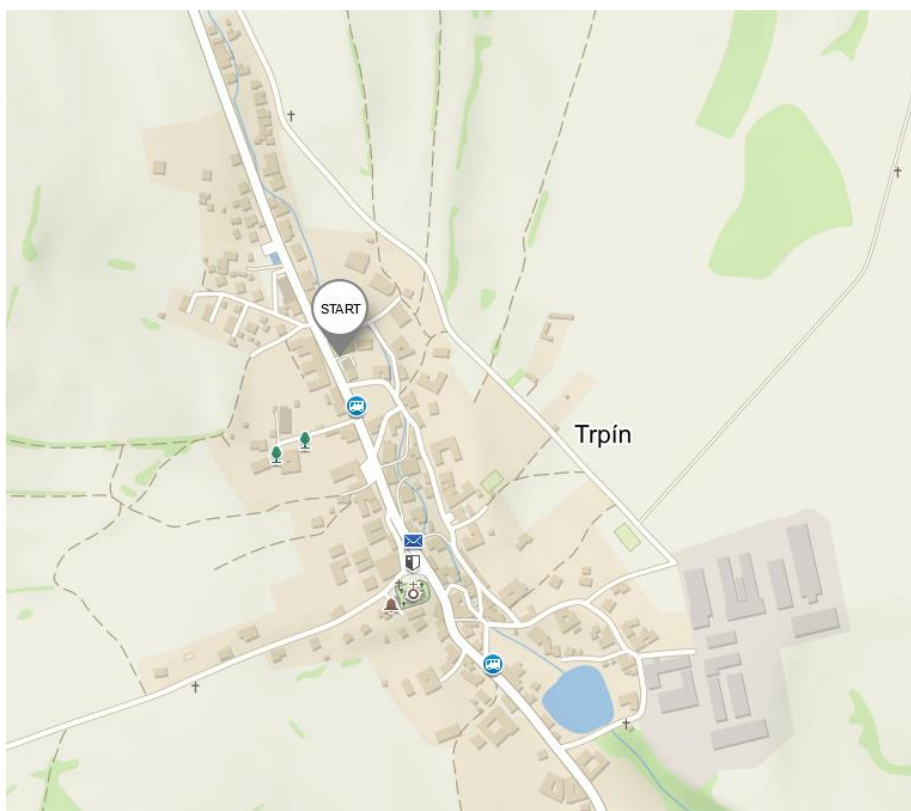
## **Cyklistika**

Územím obce prochází cyklotrasa:

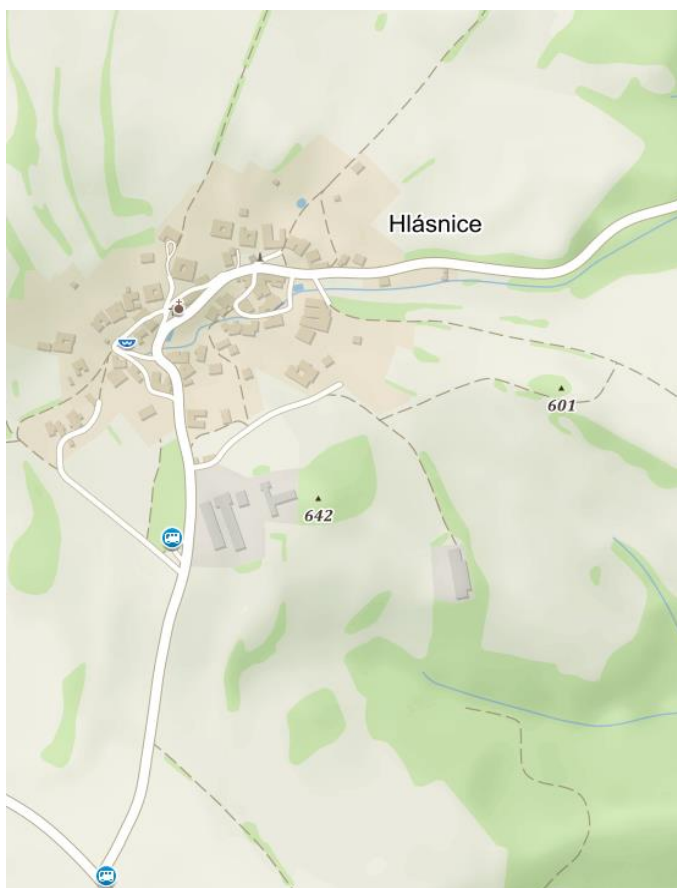
- Cyklotrasa č. 5085 Kunštát – Rudka – Petrov – Sulíkov – Ústup – Veselka – Kněžves - Trpín

## **Autobusová doprava**

V katastru obce Trpín se nachází 2 autobusové zastávky v obou směrech. V obci Hlásnice jsou také 2 autobusové zastávky. Obcí projíždějí linka jedoucí z Olešnice do Poličky.



*Mapa 6 - Vyznačení autobusových zastávek v obci Trpín*



*Mapa 7 - Vyznačení autobusových zastávek v obci Hlásnice*



## **2.6.2. Technická infrastruktura**

### **Zásobování pitnou vodou**

Pitnou vodu jímá obec z vlastního vrtu. Voda je následně čerpána do akumulární nádrže a odsud dodávána gravitačně do vodovodní sítě. Hlavní vodovodní řad je v majetku obce a měří 12,8 km. Postupně dochází k obnově původního poruchového potrubí za nové. . Na úseku zásobování vodou bude postupně rozšiřována rozvodná síť o nové uliční řady v rozvojových zónách a lokalitách.

### **Kanalizace a čištění odpadních vod**

Plán rozvoje vodovodů a kanalizací počítá s výstavbou kanalizační sítě a mechanicko-biologické čistírny odpadních vod v Trpíně. Likvidaci odpadních vod je možné, v souladu se zákonem, řešit také prostřednictvím jímky s pravidelným vývozem na čistírnu odpadních vod v Poličce.

### **Plynofikace**

V obci Trpín a Hlásnice je zaveden zemní plyn.

### **Nakládání s odpady**

Na území obce Trpín se nenachází sběrný dvůr ani místo zpětného odběru odpadů. Občané mohou objemný odpad odvézt do sběrného dvora v Bystrém. Pro běžný tříděný odpad má každá domácnost popelnici a na území obou obcí jsou rozmístěny kontejnery. Odvoz nebezpečného odpadu jako jsou akumulátory, zářivky, barvy, lepidla, ředidla, televizory, ledničky apod. provádí odborná firma Technické služby města Bystřice. Termín odvozu obec uveřejňuje s dostatečným předstihem na úřední desce. Pro likvidaci bioodpadu byly domácnosti vybaveny zahradními kompostéry.

### **Zásobování elektrickou energií**

V obci je stávající síť zásobování elektrickou energií z veřejné distribuční sítě. Nová výstavba si nevyžádá budování nových trafostanic, pouze bude třeba jejich modernizace a zkapacitnění, stejně jako rekonstrukce některých úseků elektrické energie.



## 2.7. Služby pro obyvatele obce

### 2.7.1. Bydlení

Podle ČSÚ je v obci Trpín celkem 149 domů, z toho 142 rodinných domů a 4 bytové domy a 3 budovy označené jako ostatní. Bližší informace jsou uvedeny v tabulce níže.

		Celkem	rodinné domy	bytové domy	ostatní budovy
Obydlené byty celkem		149	142	4	3
z toho právní důvod užívání bytu	ve vlastním domě	103	103	-	-
	v osobním vlastnictví	2	-	-	2
	nájemní	8	4	4	-
	družstevní	-	-	-	-
z toho s počtem obytných místností	1	3	2	1	-
	2	19	18	1	-
	3	34	33	1	-
	4	48	46	-	2
	5 a více	39	39	-	-

Tabulka 14 - Domovní fond na území obce Trpín

### 2.7.2. Školství

V obci Trpín se nachází Mateřská škola Trpín.

#### Mateřská škola

Mateřská škola je od 1. ledna 2003, kdy vznikl právní subjekt Mateřská škola Trpín, okres Svitavy. Je to jednotřídní mateřská škola. Maximální kapacita je 25 dětí.

Budova mateřské školy se nachází ve středu obce. V její blízkosti je autobusová zastávka, obchod COOP či obecní úřad. V letech 2012 – 2019 prošla budova rekonstrukcí, byla provedena výměna oken, dveří, zateplení budovy, úprava terasy a ve vnitřních prostorech se prováděly rekonstrukce kuchyně, sociálních zařízení, kanceláří i třídy. V přízemí se nachází kancelář, šatna pro děti, třída



společně s jídelnou pro děti, školní kuchyně, sklad, sociální zařízení pro personál a sociální zařízení pro děti. Vybavení budovy školním nábytkem je nové, dle potřeb je doplňováno.

### 2.7.3. Zdravotnictví a sociální péče

Na území obce Trpín působí praktický lékař pro děti a dorost MUDr. Jarmila Laštůvková. Obec Trpín leží nedaleko města Bystré a Polička. Zde jsou dostupná další zdravotnická zařízení pro dospělé i děti, odborná pracoviště, lékárny. Na další vyšetření je nutné navštívit nemocnici v Litomyšli nebo ve Svitavách.

V Bystrém se nacházejí i zařízení poskytující sociální služby, jako např. DOMOV Bystré, o.p.s., Domov pro Seniory v Bystrém, Domov na zámku Bystré. V Poličce to jsou Oblastní Charita Polička, Pečovatelská služba AZASS, Dům s pečovatelskou službou „Penzion „.

### 2.7.4. Občanská vybavenost

Pojem občanská vybavenost zahrnuje vše, co lidé potřebují v místě svého bydliště. Do tohoto pojmu spadají školy, včetně mateřských, ordinace praktického lékaře a polikliniky, dále také lékárny, obchody, knihovny a pošty. Dá se říci, že dostupnost občanské vybavenosti je jedním z faktorů, které jsou podmínkou kvalitního bydlení.

Instituce občanské vybavenosti	Výskyt v obci
Pošta	Ano
Mateřská škola	Ano
Zdravotnické zařízení	Ano
Zásahová jednotka SDH	Ano
Knihovna	Ano
Obchod	Ano
Hřiště	Ano
Hřbitov	Ano

Tabulka 15 - Instituce občanské vybavenosti v obci Trpín

Obec Trpín je z hlediska občanské vybavenosti na celkem dobré úrovni.





## 2.7.5. Informovanost, komunikace a prezentace obce

Obec Trpín poskytuje svým občanům informace několika způsoby:

- pomocí webových stránek obce [www.tpin.cz](http://www.tpin.cz);
- úřední deskou;
- na sociálních sítích (facebook);
- prostřednictvím Obecního zpravodaje;
- veřejným rozhlasem;
- na vývěsních tabulích;
- pomocí SMS zpráv.

## 2.8. Volný čas v obci

Obec Trpín má velice bohatý a pestrý kulturní a společenský život. Ten zajišťují různé spolky v obci působící, mateřská škola, obecní knihovna či sama obec.

Obec spolu se spolky i mateřskou školou pořádají celou řadu pravidelných akcí pro děti i dospělé. Za všechny lze jmenovat dětský karneval, dětské dny na začátku i konci prázdnin, setkání rodáků, Mikulášská nadílka, Vánoční knocert, Turnaj ve volejbale, přátelské setkávání s partnerskou obcí Palkonya z Maďarska, silvestrovský ohňostroj apod. Kulturní dům i výletišťe využívají rovněž místní spolky ( například k pořádání plesů nebo letních tanečních zábav ), stejně jako soukromé osoby k různým rodinným oslavám .

Jak je zmíněno výše, na bohatém kulturním a společenském životě se výraznou měrou podílejí spolky. V současné době v obci působí Sbor dobrovolných hasičů Trpín, SK TORPÉDO, z.s. Trpín, Myslivecký spolek Trpín - Hartmanice či Spolek Český červený kříž. Ke společenskému dění významně přispívají dobrovolnické aktivity jako např. úklid v přírodě či výsadba stromů.

### • **SDH Trpín**

SDH V Trpíně byl založen 29.6.1885. Této události předcházela velký požár dvou stodol a kostela dne 8.6.1885. I když obec již měla v této době ruční stříkačku, nikdo s ní neuměl zacházet. Tato událost byla hlavním podnětem pro vznik sboru dobrovolných hasičů v Trpíně. Po založení sboru byly zakoupeny hasičské stejnokroje a započal výcvik obsluhy stříkačky.



Jednalo se o čtyřkolovou ruční vahadlovou stříkačku firmy Smékal Praha, která byla vyrobena v roce 1883. Právě tato historická stříkačka je nejcennějším inventářem sboru. Je pravidelně udržována a je dodnes plně funkční. S touto historickou technikou se pravidelně prezentujeme na různých ukázkách při oslavách výročí založení okolních sborů.

Sbor také vlastní historický prapor vyrobený v roce 1934, který je používán při všech slavnostních příležitostech.

SDH Trpín je v rámci plošného pokrytí zařazen jako jednotka JPO III .

V současné době má jednotka JPO III Trpín celkem 19 členů a velitelem je Pavel Břenek. Také máme mezi členy 3 příslušníky HZS ČR – profesionální hasiče a jsou to samozřejmě kluci z Trpína.

SDH Trpín vlastní hasičskou zbrojnici, zásahový požární vozidlo CAS 25 RTHP r.zn.HK96-75 a dopravní automobil FORD TRANSIT 4x2.

SDH pravidelně pořádá hasičský ples, v létě zábavu, účastní se na organizaci akcí pro děti a řadě dalších aktivit. Pomáhá při požárech, dopravních nehodách či záplavách

- **SK TORPÉDO Trpín, z.s.**

Vzniklo v roce 2003. Klub se aktivně podílí na sportovním i kulturním životě (nejen) obce Trpín. Účastní se Bystřické hokejové ligy, před tím se účastnili Městské hokejové ligy v Poličce. Pořádají každoroční hokejový turnaj svobodní vs. ženatí, stejně jako letní taneční zábavu. Od svého vzniku spolupracuje klub s obecním úřadem, Sborem dobrovolných hasičů, místní mateřskou školou ( v podobě cen na dětský karneval, pomoc při různých akcích ). Počet členů se pohybuje kolem dvaceti.

- **Myslivecký spolek Trpín - Hartmanice**

Myslivecký spolek hospodaří na smíšené honitbě o celkové výměře 1 914 ha. Tuto honitbu má pronajatou od Honebního společenstva Trpín – Hartmanice, LČR, Pozemkového fondu a Města Poličky.

Myslivecký spolek Trpín – Hartmanice má v současnosti 28 členů a 3 zájemce o činnost. Chod spolku je řízen pětičlenným výborem a tříčlennou revizní komisí v čele s předsedou a mysliveckým hospodářem.

MS Trpín – Hartmanice pořádá každoroční myslivecký ples a taneční zábavu, na konci roku pořádají společnou naháňku s poslední lečí. Dále pak pomáhá organizovat akce pro děti a další akce pořádané obcí Trpín.



- **Spolek Český červený kříž ( ČČK )**

Posláním spolku je působení v humanitní, sociální, zdravotní a zdravotně výchovné oblasti a plnění úlohy všeobecně prospěšné činnosti.

Vznik ČČK v Trpíně je spojeno především s dobrovolným dárcovstvím krve. První dárkyní v Trpíně byla p. Marie Henzlová, která darovala krev již v roce 1942.

V současné době má spolek ČČK Trpín 43 členů a spadá pod působnost ČČK Svitavy. Kromě výpomoci při organizaci obecních aktivit podniká ČČK Trpín také množství vlastních aktivit.

## **2.9. Cestovní ruch**

Obec Trpín se nachází na hranici Svitavské pahorkatiny a Českomoravské vrchoviny.

Svitavská pahorkatina je geomorfologický celek v jihovýchodní části Východočeské tabule. Leží v Pardubickém kraji (okresy Ústí nad Orlicí, Svitavy, Pardubice, Chrudim), v Královéhradeckém kraji (okres Rychnov nad Kněžnou) a v Jihomoravském kraji (okres Blansko). Je to členitá pahorkatina s členitějším vrchovinným územím na východě, převážně v povodí Orlice, Loučné, Chrudimky a Svitavy, na severozápadě Labe. Nejvyšším bodem Svitavské pahorkatiny je Baldský vrch (692 m n. m.).

Českomoravská vrchovina (dříve Českomoravská krabatina nebo Českomoravská vysočina), lidově Vysočina, je mírně zvlněná geomorfologická oblast (též podsoustava) v jižní části České vysočiny, rozkládající se po obou stranách historické zemské hranice Čech a Moravy (odtud je odvozen její název) na prakticky celém území kraje Vysočina. Spolu s Šumavou patří k nejstarším pohořím Českého masívu. Českomoravská vrchovina je rozsáhlá geomorfologická oblast na pomezí Čech a Moravy. Rozkládá se na ploše 11 742 km<sup>2</sup>, nejvyšším vrcholem je Javořice (837 m). Náleží do provincie Česká vysočina a soustavy Česko-moravská subprovincie. Dělí se na 7 celků, 21 podcelků a 110 okrsků.

Nicméně v mírně zvlněném kraji Svitavské pahorkatiny vás neokouzlí jen příroda nedotčená civilizačními vlivy, atraktivní kamenná skalní města a místa přímo stvořená pro odpočinek, dlouhé procházky a relaxaci, ale také zajímavá historická města a pyšná šlechtická sídla - včetně překrásného renesančního zámeckého areálu v Litomyšli nebo historické centrum města Poličky.



### 2.9.1. Turistické cíle a památky v obci a v okolí obce

Na území obce Trpín se nachází několik pamětihodností, mezi ně patří Kostel sv. Václava, Částečně zděná a částečně dřevěná barokní zvonice, Kaple na Majdalence, lidově nazývaná Majdalenka vybudovaná ve 13. století. Oficiální prameny tvrdí, že nynější kaple byla kdysi středověkým kostelem obce na důležité obchodní stezce, tzv. Trstenické., Pomník obrany proti Turkům.

#### **Kostel sv. Václava**

První zaručená zmínka o vesnici pochází z roku 1349, kdy byl zdejší kostel přidělen litomyšlskému biskupství. V první polovině 17. století se stal filiálním kostelem bysterské fary, avšak po skončení třicetileté války zpustl natolik, že musel být roku 1683 zbořen.

Nový kostel sv. Václava byl postaven nákladem majitelky bysterského panství hraběnky Anny Kateřiny z Martinic. Vysvěcen byl roku 1689, ale definitivně dokončen až roku 1720. Jedná se o jednolodní orientovanou stavbu. Po stranách kněžiště je sakristie a kaple Božího hrobu, po obou stranách lodi oltáře P. Marie a sv. Cyrila a Metoděje. Po požáru z roku 1885 byla upravena vazba střechy a původní věžička nahrazena nynější větší věží. Varhany postavil roku 1840 František Svítal z Nového Města na Moravě. Nástroj se v letech 2006 až 2008 dočkal kompletní restaurace v dílně Dalibora Michka ve Studénkách u Jihlavy a stal se chloubou farnosti. Nynější duchovní správce P. Josef Matras dbá na to, aby se zde každý rok konaly kvalitní koncerty duchovní hudby.

Okolo kostela se rozkládá hřbitov, na jehož západní straně, naproti kostelnímu portálu, stojí barokní polodřevěná zvonice. Je možné, že její zděná spodní část byla součástí původního kostela. Z kostelních výklenků se na zvonici obracejí sochy sv. Víta a sv. Ludmily, ve štítě socha sv. Václava. Původní zvony byly sňaty a roztaveny k válečným účelům první světové války. Ty současné z roku 1925 byly v době okupace díky velké odvaze bysterského faráře Josefa Smejkal a starosty obce Adolfa Boucníka zachráněny. Obyvatelům dosud ohlašují ráno, poledne a k večeru „klekání“. Raději než malý zvonek, tzv. umíráček, slyšíme slavností zvonění přede mší.

V roce 2013 proběhla oprava interiéru, omítek, výmalby a dřevěných lavic s topením. V letech 2017 až 2018 podstoupil kostel zásadní opravu nátěrů střech a fasády a v roce 2019 restaurování historických kamenných soch.



*Obrázek 4 - Kostel sv. Václava v Trpíně*

## **Majdalenka**

V loukách mezi Hlásnicí a Předměstím najdete další kapli zasvěcenou sv. Marii Magdaléně, lidově zvanou Majdalenka. Od 17. století se u ní konají oblíbené červencové poutě s trhy a v myslích lidí patří k Hlásnici, přestože leží svojanovském katastru. Její původ je nejasný, ovšem historici dnes vylučují líbivou pověst o bývalém klášteře magdalenitek. Poprvé byla zmíněna jako farní kostel v zápisu do zemských desek roku 1586. V roce 1786 byl zpustlý kostel zrušen, dnešní kaple přibližně čtvercového půdorysu je jeho presbytářem. V interiéru byly při restaurování v roce 1935 objeveny nápisy ve staročeštině ze sklonku 16. století a kresba malé lidské figurky. Z kostela se dále zachovaly obvodové zdi ve tvaru obdélníku.

Jak bylo uvedeno, první zmínka o této kapli pochází z roku 1586, a to dokonce jako o farním kostele. Avšak v prvním zápise o Hlásnici, na rozdíl od ostatních vesnic náležejících k hradu Svojanov, je ves uvedena bez farního kostela. D. Černoušková a P. Borský se proto ve stavebně-historickém průzkumu osamoceně stojící kaple domnívají, že mohla sloužit jako farní kostel zaniklé osady. Nevylučují, že se zde původně nacházela Hlásnice.



Dosud neobjasněný a trochu tajemný příběh kaple inspiroval naše předky k řadě pověstí. Například o pokladu nedaleko zakopaném, o nočních zjeveních žen oblečených do klášterního hávu nebo o lázních, které měly stávat u blízkých studánek. Tamější štoly na tuhu byly chápány jako chodby, jimiž obyvatelé kláštera chodívali ke studánkám.




*Obrázek 5 - Kaple sv. Marie Magdalény v Hlásnici*



## Rychta

Rychta v Trpíně byla odpradáвна dědičná a je pravděpodobné, že její původní majitel byl i zakladatelem obce. Rozlehlé stavení nese dodnes číslo 1. Posledním a zřejmě nejvýznamnějším rychtářem se stal Jan Foustka, vzdělaný v právech a vrchní na rychnovském panství. Po otcově smrti se kariéry vzdal, aby roku 1837 převzal rychtu v Trpíně i Hartmanicích. Byl prý velkým vlastencem a rádcem svým spoluobčanům, znal šest řečí a za jeho služby se trpínská rychta stala střediskem kulturního a společenského života pro široké okolí. Po zrušení roboty roku 1848 funkce rychtáře zanikla a lid si poprvé zvolil svého starostu. Hostinská činnost se na rychtě udržela až do první poloviny 20. stol. Vedle stojící unikátní „Hostejnice“ či „Hostenice“ sloužila k odpočinku a přenocování koní, když se vozkové jedoucí po obchodní stezce rozhodli odpočnout v krčmě. Za dob první republiky se v sále hostince scházeli členové jednoty čs. Orla, kde cvičili a hráli divadelní hry. Konkurenční Sokolové se podobně činili v sále dodnes fungujícího hostince U Kozáků.



Obrázek 6 - Hostejnice



## Turistické cíle v okolí

**Hrad Svojanov** - raně gotický hrad a empírový zámek nad stejnojmenným městečkem. Někdejší sídlo české královny Kunhuty a rytíře Závaše z Falkenštejna, výstava replik historického skla, expozice hliněných figurek J. Kutálka.



*Obrázek 7 - Pohled na Hrad Svojanov*

**Polička** - historické město se zachovalým městským opevněním ze 14. a 15. století s baštami a parkánovou zdí. Ve světničce ve věži chrámu sv. Jakuba se narodil hudební skladatel B. Martinů.



*Obrázek 8 - Polička – městské hradby a věž kostela*





**Litomyšl** - město s nádherným renesančním zámek, zapsaným na seznamu UNESCO. Historické interiéry, cenné barokní divadlo z 18. století, galerie, v zámeckém pivovaru rodný byt hudebního skladatele B. Smetany. Portmoneum - muzeum knihtiskaře a grafika J. Váchala.



Obrázek 9 - Zámek v Litomyšli

## 2.10. Životní prostředí v obci

### Prvky ÚSES

Územní systém ekologické stability krajiny (ÚSES) je definován jako „vzájemně propojený soubor přirozených i pozměněných, avšak přírodě blízkých ekosystémů, které udržují přírodní rovnováhu“. Je to systém biokoridorů a biocenter. Na řešeném území bylo vymezeno celkem 7 lokálních (místních) biocenter, a 9 lokálních (místních) biokoridorů (nebo jejich částí). Biocentra a biokoridory jsou uvedeny v následujících tabulkách:

### Vymezená biocentra regionálního významu:

označení	význam
RBC 301 Svojanov	regionální biocentrum funkční, existující

Tabulka 16 - Označení biocenter regionálního významu



### Vymezená biocentra místního (lokálního) významu:

označení	význam
LBC Svatojánských skal	lokální biocentrum funkční, existující, vložené do RBK 1377C (vymezen na k.ú. Svojanov)
LBC Zámeček	lokální biocentrum funkční, existující
LBC V Panských	lokální biocentrum funkční, existující
LBC Hlásnice	lokální biocentrum funkční, existující
LBC Pod Kalvárií	lokální biocentrum funkční, existující
LBC Kněževy	lokální biocentrum funkční, existující
LBC Klusákův vrch	lokální biocentrum funkční, existující

Tabulka 17 - Označení lokálních biocenter

### Vymezené biokoridory místního (lokálního) významu:

označení	význam
LBK I.	biokoridor místního (lokálního) významu, existující, funkční
LBK II.	biokoridor místního (lokálního) významu, částečně existující, částečně funkční
LBK III.	biokoridor místního (lokálního) významu, částečně existující, částečně funkční
LBK IV.	biokoridor místního (lokálního) významu, existující, funkční
LBK V.	biokoridor místního (lokálního) významu, existující, funkční
LBK VI.	biokoridor místního (lokálního) významu, existující, funkční
LBK VII.	biokoridor místního (lokálního) významu, existující, funkční
LBK VIII.	biokoridor místního (lokálního) významu, existující, funkční
LBK IX.	biokoridor místního (lokálního) významu, existující, funkční

Tabulka 18 - Označení lokálních biokoridorů



## 3. STATISTICKÉ ŠETŘENÍ

### 3.1. Zaměření, organizace a metoda průzkumu

Průzkum s názvem „Rozvoj obce v letech 2021 - 2030“ byl proveden metodou vyplňování dotazníků občany obce Trpín a Hlásnice.

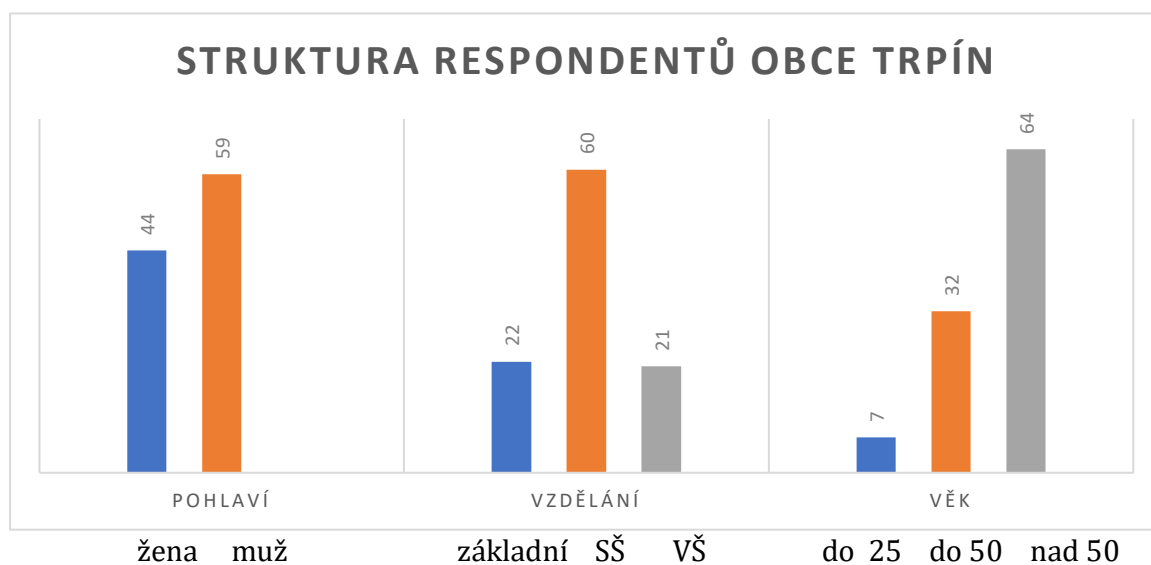
Tisk a rozdání dotazníků zabezpečovali zaměstnanci Obecního úřadu Trpín. Šetření bylo dobrovolné, anonymní, nebyla uváděna jména a ani adresy dotázaných.

V dotazníku měli občané subjektivně určit, do jakých oblastí by měla obec investovat v následujících letech. Dotazník obsahoval 15 oblastí rozvoje, které občané hodnotili dle důležitosti od 1 (nejdůležitější) do 3 (nejméně důležitá).

Z důvodu zachování anonymity občané odevzdávali vyplněné dotazníky do schránky obecního úřadu. Vyplněné dotazníky byly odevzdávány do konce května 2021.

### 3.2. Výsledky průzkumu

Odevzdáno bylo 103 dotazníků. Dotazníky vyplnilo 43 % žen a 57 % mužů. Nejvíce respondentů mělo středoškolské vzdělání (58 %), dále pak základní (21,5 %) a nejméně respondentů mělo vysokoškolské vzdělání (20,5 %). Z hlediska věkové struktury bylo nejvíce respondentů ve věkové kategorii nad 50 let (62 %) následováno skupinou obyvatel 25-50 let (31 %) a skupinou do 25 let (7 % dotazovaných).



Graf 4 - Struktura respondentů obce Trpín podle pohlaví, vzdělání a věku

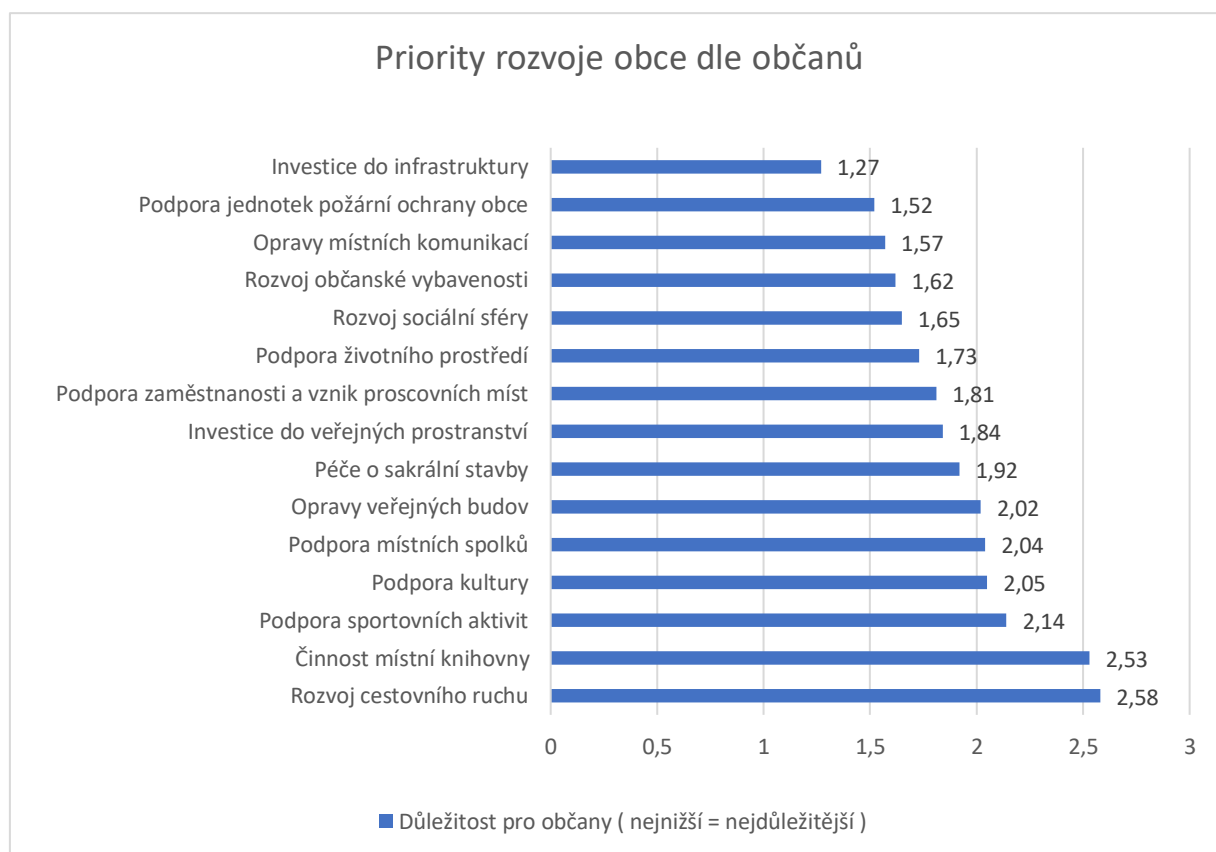


### 3.2.1. Priority rozvoje obce dle občanů

Pro každou z 15 rozvojových oblastí se zvlášť sčítaly body dle subjektivních preferencí každého občana. Považoval-li občan danou oblast za nejdůležitější, ohodnotil ji číslem 1 a daná oblast rozvoje získala tedy 1 bod, pokud ji považoval za nejméně důležitou, ohodnotil ji číslem 3 a oblast získala 3 body.

Vzhledem k tomu, že nejdůležitějším prioritám respondenti přiřazovali „známku“ 1, mají nevýznamnější priority nejnižší součty bodů. Výsledky jsou prezentovány formou průměrných známek udělených danou skupinou respondentů, kde tato známka se počítá vzorcem

$$= \frac{\text{součet přidělených bodů}}{\text{počet respondentů z dané skupiny.}}$$



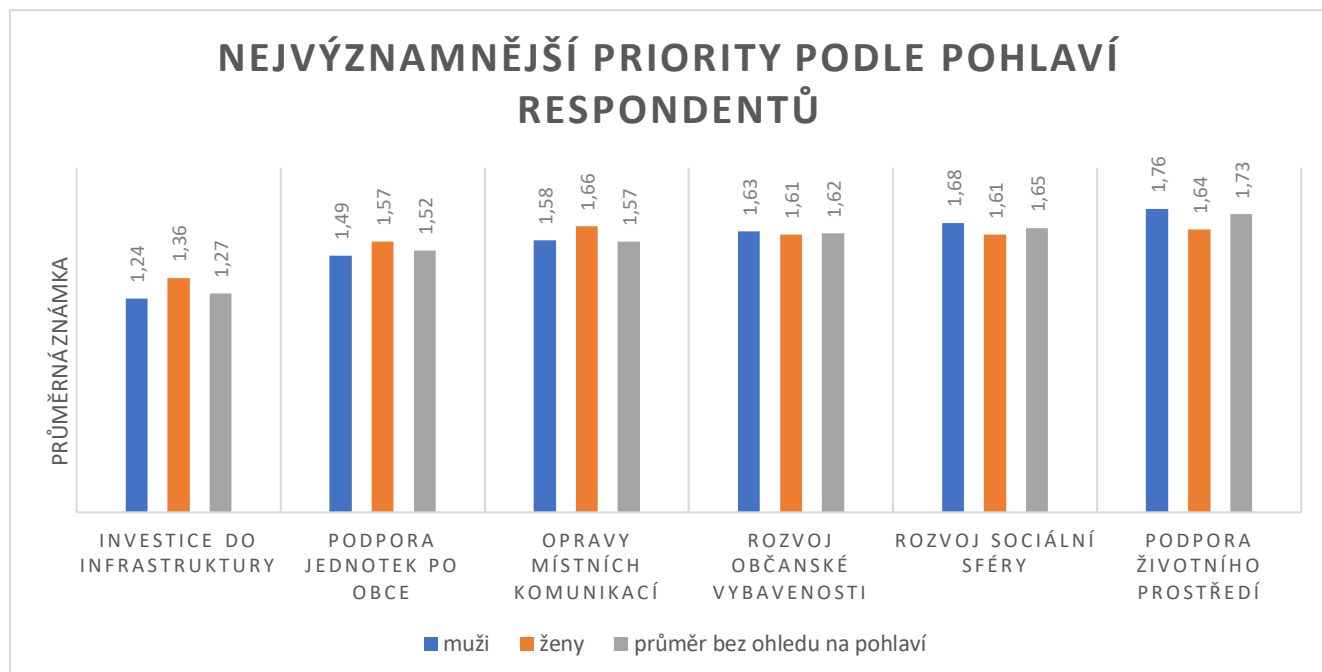
Graf 5 - Priority rozvoje obce podle průzkumu

Z hlediska priorit občanů se ukázaly jako nejvýznamnější:

1. Investice do infrastruktury (průměrná známka 1,27)
2. Podpora jednotek požární ochrany obce (průměrná známka 1,52)
3. Opravy místních komunikací (průměrná známka 1,57)

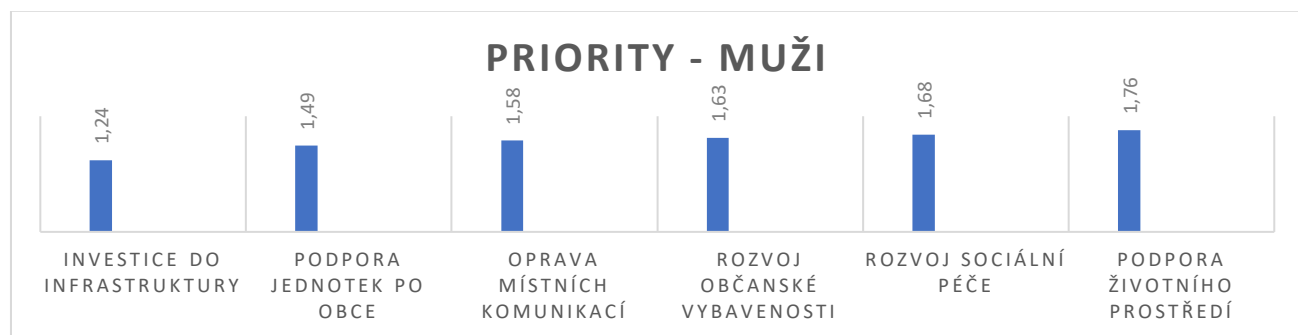


Dále byla pro účastníky výzkumu důležité: rozvoj občanské vybavenosti (1,62), rozvoj sociální sféry (1,65) a podpora životního prostředí (1,73).



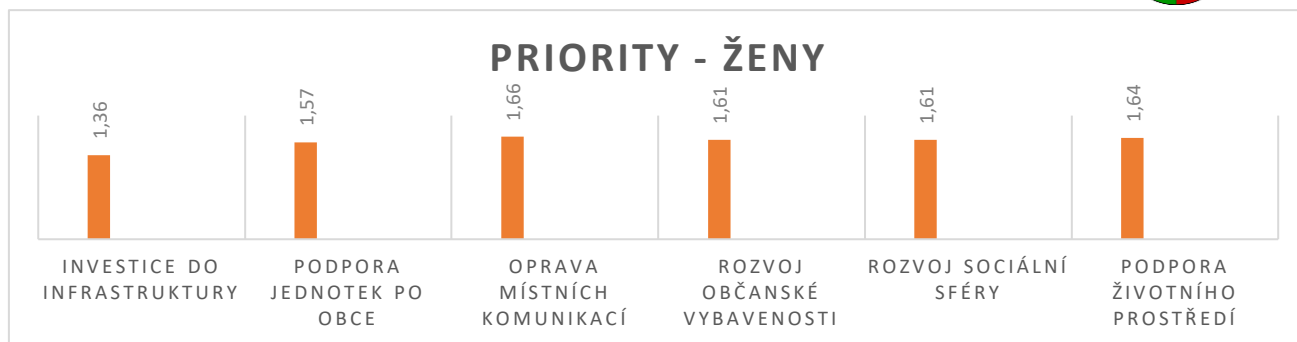
Graf 6 - Nejvýznamnější priority podle pohlaví respondentů

Následující analýza se zabývá zkoumáním nejvýznamnějších priorit dle pohlaví respondentů.

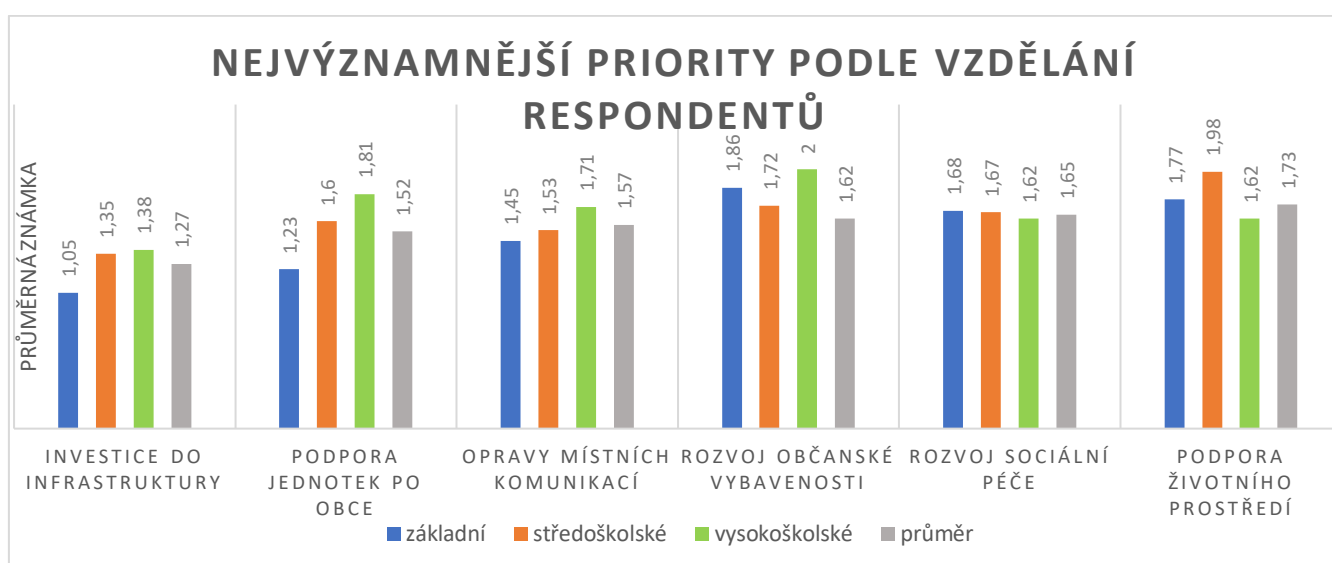


Graf 7 - Nejvýznamnější priority pro muže

Z grafů č. 4 a 5 lze vidět, že prvních 6 priorit jsou shodné pro muže i pro ženy. Muži pak dále považují za významné Investice do veřejných prostranství a Péče o sakrální stavby. Ženy preferují Podporu v zaměstnanosti a vznik pracovních míst a Investice do veřejných prostranství.



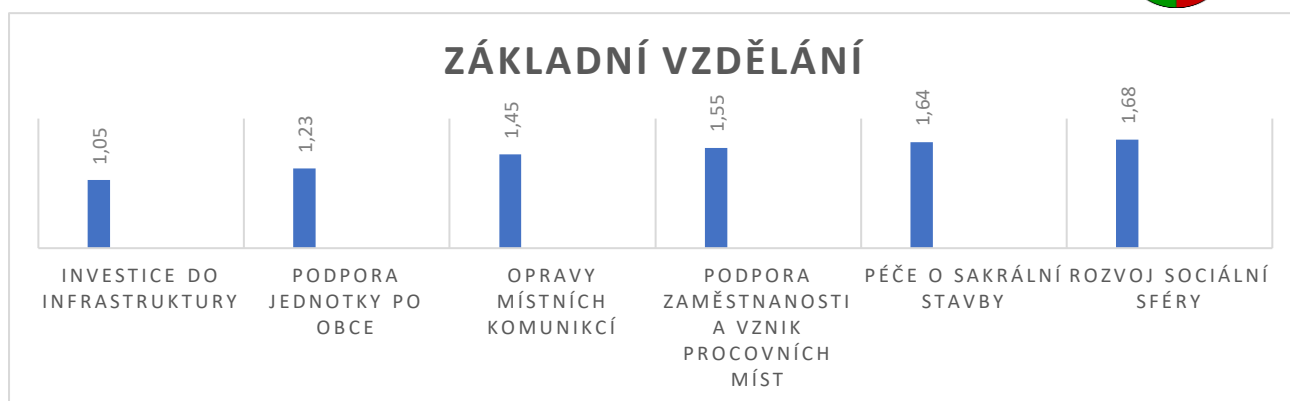
Graf 8 - Nejvýznamnější priority pro ženy



Graf 9 - Nejvýznamnější priority podle vzdělání respondentů

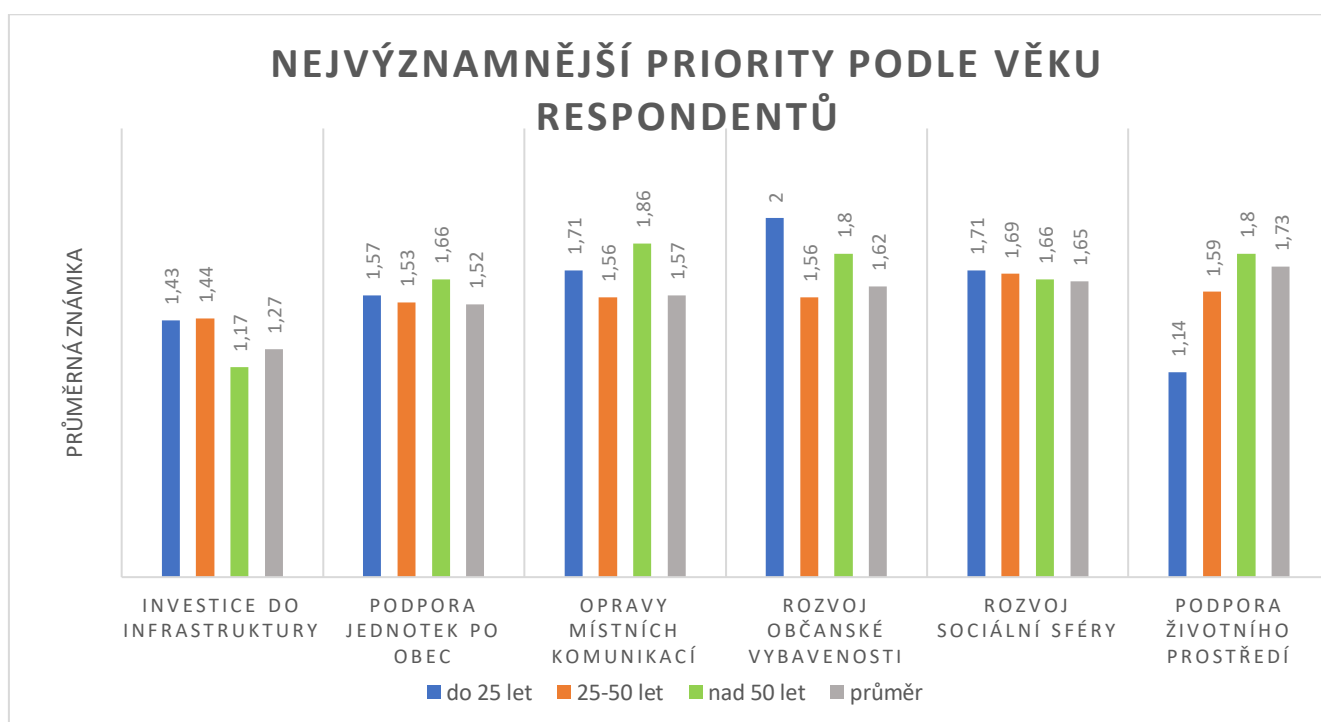
Po rozdělení respondentů do skupin podle vzdělání se ukázalo, že Investice do infrastruktury je nejvýznamnější prioritou napříč vzděláním. Na celkově druhém místě se umístila priorita Podpora jednotek požární ochrany obce. Na třetím místě celkově je Oprava místních komunikací.

1. Investice do infrastruktury (průměrná známka 1,27)
2. Podpora jednotek požární ochrany (průměrná známka 1,52)
3. Opravy místních komunikací (průměrná známka 1,57)



Graf 10 - Nejvýznamnější priority pro respondenty se základním vzděláním

Na grafu č. 7 lze vidět prvních 5 priorit pro skupinu se základním vzděláním. Na 3. pozici se u této skupiny umístila podpora Opravy místních komunikací, před podporou zaměstnanosti a vzniku pracovních míst a péčí o sakrální stavby.



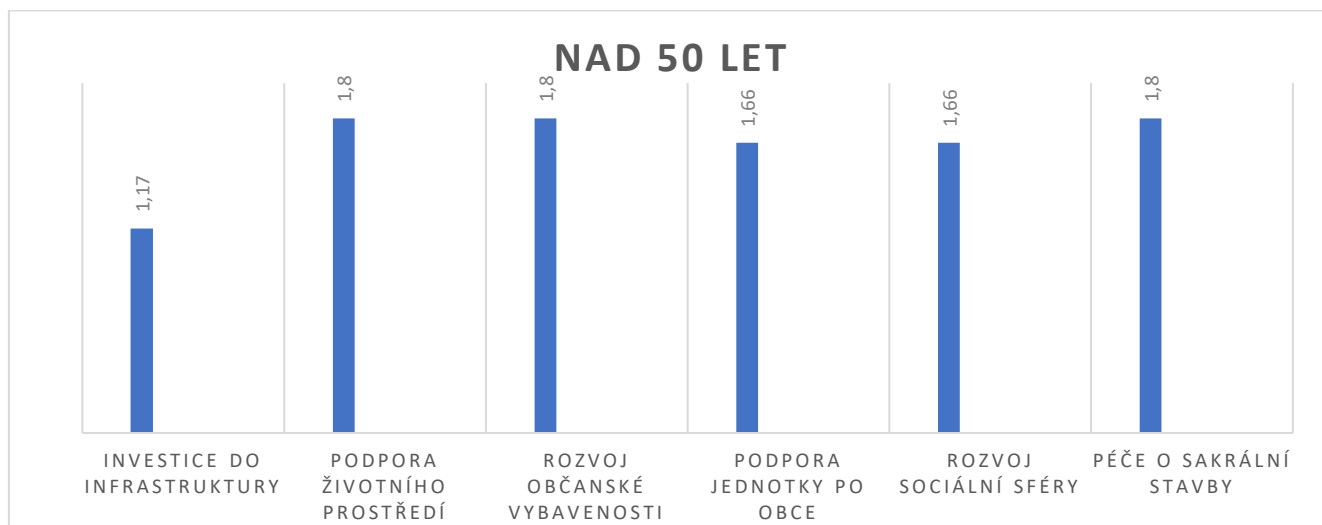
Graf 11 - Nejvýznamnější priority podle věku respondentů

Data z této analýzy indikují vesměs shodu napříč věkovými kategoriemi. U kategorie do 25 let jsou nejvýznamnější prioritou Podpora životního prostředí, dále pak Investice do infrastruktury.

Pro skupinu respondentů ve věku 25-50 let je nejvýznamnější prioritou Investice do infrastruktury, na dalších místech to je podpora jednotky požární ochrany a opravy místních komunikací.



Pro skupinu nad 50 let se umístila na 3. místě priorit Rozvoj sociální sféry, na druhém místě to je Podpora jednotky požární ochrany, vítěznou prioritou je pro tuto skupinu Investice do infrastruktury.



Graf 12 - Nejvýznamnější priority podle skupiny respondentů ve věku nad 50 let

### 3.2.2. Vybrané textové připomínky respondentů

Respondenti průzkumu měli možnost do výzkumu uvést své připomínky. Uvádíme zejména nejčastěji se opakující:

- využití hostejnice
- čerpání splašků-použití cisterny, která dojede k místu odčerpání
- investování do infrastruktury
- chybějící místní hospoda

### 3.2.3. Shrnutí průzkumu

Priorit a jejich pořadí dle respondentů průzkumu jsou shrnuty v níže uvedené tabulce. Jako významné priority se ukázaly: rozvoj občanské vybavenosti, opravy místních komunikací, podpora jednotky požární ochrany obce a investice do infrastruktury. K těmto prioritám se vyjadřovali respondenti i v textových připomínkách.





Pořadí priorit	Priorita	Průměrné hodnocení
1	Investice do infrastruktury	1.27
2	Podpora jednotky požární ochrany obce	1.52
3	Opravy místních komunikací	1,57
4	Rozvoj občanské vybavenosti	1.62
5	Rozvoj sociální sféry	1.65
6	Podpora životního prostředí	1.73
7	Podpora zaměstnanosti a vznik pracovních míst	1.81
8	Investice do veřejných prostranství	1.84
9	Péče o sakrální stavby	1.92
10	Opravy veřejných budov	2.02
11	Podpora místních spolků	2.04
12	Podpora kultury	2.05
13	Podpora sportovních aktivit	2.14
14	Činnost místní knihovny	2.53
15	Rozvoj cestovního ruchu	2.58

Tabulka 19 - Priority rozvoje obce podle průzkumu

## 4. ROZVOJOVÝ PLÁN OBCE

Strategická vize rozvoje obce Trpín popisuje základní strategickou orientaci obce, která deklaruje, čeho chce obec realizací rozvojové strategie v daném časovém horizontu (tj. do roku 2030) dosáhnout.

### **Vize:**

*Obec Trpín:*

- *Malebné prostředí nabízející kvalitní, bezpečné a stabilní zázemí pro život mladých i seniorů.*
- *Zelený život v obci v kontextu rozvoje životního prostředí.*
- *Pestrý spolkový život a kultura v obci.*
- *Obec s potenciálem dalšího rozvoje v oblastech bydlení, služeb, bezpečí, spolkového života a turistiky.*

Priority rozvoje obce se budou týkat především rozvoje občanské vybavenosti, infrastruktury obce, turistického ruchu, životního prostředí, spolkového a komunitního



života. Na základě dotazníkového šetření byly stanoveny některé dílčí cíle jednotlivých priorit, které budou realizovány během období 2020-2030 v obci Trpín.

## 4.1. SWOT analýza

Silné stránky	Slabé stránky
<ul style="list-style-type: none"><li>- Malebné prostředí Českomoravské vrchoviny</li><li>- Zachování vesnického rázu obce</li><li>- Sousedská pospolitost, vztah místních obyvatel k obci a společnému životnímu prostoru.</li><li>- Aktivita spolků.</li><li>- Vybavená a funkční jednotka JSDH</li></ul>	<ul style="list-style-type: none"><li>- Infrastruktura v obci. (chybějící kanalizace, nedostatečné pokrytí signálem mobilních operátorů, chybějící chodníky)</li><li>- Slabší nabídka komerčních služeb.</li><li>- Nedostatečné nabídka pracovních příležitostí v místě</li><li>- Dopravní napojení na větší sídla</li></ul>
Příležitosti	Rizika
<ul style="list-style-type: none"><li>- Turistický a rekreační potenciál.</li><li>- Podpora podnikatelských aktivit v obci</li><li>- Rozvoj v oblasti komunitního života.</li><li>- Rozšíření spolkových a volnočasových aktivit.</li><li>- Využití dotačních fondů.</li><li>- Meziobecní spolupráce obcí.</li><li>- Zachování tradičního rázu obce.</li><li>- Budování cyklotras, turistických tras s ohledem na životní prostředí a okolní krajinu.</li></ul>	<ul style="list-style-type: none"><li>- Nedostatek financí.</li><li>- Zadlužení obce v důsledku větších investic (kanalizace)</li><li>- Vysoká administrativní zátěž. (dotačního řízení, v podnikání, v místní samosprávě).</li><li>- Nízká podpora státu malých obcí.</li><li>- V případě většího přílivu obyvatel do obce může nastat horší sociální identifikace obyvatelstva s místem bydliště.</li></ul>

Tabulka 20 - SWOT analýza



## 4.2. Cíle a priority

Při zpracování této rozvojové strategie byl stanoven hlavní cíl rozvoje obce, který odpovídá výše uvedené strategické vizi.

Globální cíl je v souladu s celostátním pohledem na danou obec, charakterizuje výchozí situaci a je stanoven takto:

**Obec Trpín, obec pro spokojený život a budování zázemí pro rodinu v malebném prostředí. Rozvoj obce s dobrou občanskou vybaveností, fungující technickou infrastrukturou, bohatým spolkovým životem.**

Cíle jednotlivých oblastí byly navrženy především s přihlédnutím k následujícím stanoviskům:

- současný profil regionu,
- strategická vize regionu,
- globální cíle regionu, SWOT analýzy,
- výsledky průzkumu názorů občanů,
- aktuální problémy obce,
- aktuální návrhy samosprávy obce.

Na globální cíl navazují strategické cíle, které se pak rozpadají do prioritních rozvojových os.

Z tohoto je zřejmá provázanost a zpětná vazba na splnění předem stanoveného globálního cíle.

Strategické cíle představují ukazatel pro rozvoj dané obce a informace o stavu, kterého by mělo být dosaženo realizací navržených rozvojových aktivit. Strategické cíle se odvozují od vizí oblastí, globálního cíle a výsledků SWOT analýz.

Stanovení strategických cílů navazuje na výběr kritických oblastí a tvoří základ pro přijímání rozhodnutí o opatřeních a rozvojových aktivitách.

Strategickým cílem obce Trpín je rozvíjet její potenciál.



Strategické cíle:

- Podpora spolkového a komunitního života.
- Rozvoj infrastruktury obce.
- Rozvoj občanské vybavenosti.
- Podpora životního prostředí.
- Rozvoj a podpora turistické infrastruktury.

Základní myšlenkou Strategického plánu rozvoje obce je usilovat o zkvalitnění života v obci s ohledem na různé potřeby obyvatel, s ohledem na životní prostředí a udržitelný rozvoj technické infrastruktury. Dále rozvoj a podpora drobného podnikání, rozvoj občanské vybavenosti.

Z tohoto cíle vyplynuly priority a opatření naplňující vizi. Jedná se o typické oblasti, které jsou zpravidla identifikovány a řešeny v regionech jako hlavní články jejich strategií.

Prioritní oblasti rozvoje konkretizují střednědobé úkoly rozvoje dané oblasti. Navržené prioritní oblasti rozvoje by měly být výstižné (logické provázání se strategickými cíli), výběrové (koncentrace na danou oblast), provázané (zajištění synergetického efektu) a adresné (přesně stanovené, kdo bude garantem a realizátorem).

Zde přikládáme výčet prioritních oblastí rozvoje a dále následuje bližší popis prioritních oblastí rozvoje:

<b>PRIORITA 1.</b> <b>Infrastruktura obce</b>	1.1 Výstavba, opravy a rekonstrukce obecních budov
	1.2 Výstavba kanalizace
	1.3 Příprava lokalit pro výstavbu rodinných domů
	1.4 Opravy a údržba vodovodu
	1.5 Výstavba a rekonstrukce veřejného osvětlení
	1.6 Výstavba a rekonstrukce chodníků
	1.7 Kontejnerové přístřešky v Trpíně a Hlásnici



<b>PRIORITA 2.</b> <b>Podpora jednotek požární ochrany</b>	2.1 Pořízení hasičské cisterny
	2.2 Oprava hasičské zbrojnice a klubovny
	2.3 Dovybavení evakuačního zásahového vozidla
	2.4 Oprava a údržba požárních nádrží
	2.5. Výstavba areálu pro hasičský sport
<b>PRIORITA 3.</b> <b>Komunikace</b>	3.1 Výstavba a údržba místních komunikací
	3.2 Výstavba a oprava účelových komunikací
	3.3 Pořízení techniky a zázemí pro zimní údržbu
<b>PRIORITA 4.</b> <b>Rozvoj občanské vybavenosti</b>	4.1 Obecní hospoda v Trpíně
	4.2 Výstavba a oprava obecních bytů
	4.3 Opravy a údržba Mateřské školy
<b>PRIORITA 5.</b> <b>Rozvoj sociální sféry</b>	5.1 Startovací byty
	5.2 Bydlení pro seniory
<b>PRIORITA 6.</b> <b>Podpora životního prostředí</b>	6.1 Výsadba a údržba zeleně a veřejného prostranství
	6.2 Revitalizace rybníků
	6.3 Vybudování sběrného místa pro odpady
	6.4 Kompostárna
	6.5 Revitalizace území a ochrana životního prostředí
	6.6 Posílení ekonomické a energetické soběstačnosti obce
	6.7 Výsadba a údržba parků a obecních lesů
	6.8 Podpora ekologických aktivit v obci



<b>PRIORITA 7.</b> <b>Podpora zaměstnanosti a vznik pracovních míst</b>	7.1 Přestavba brownfieldů na podnikatelské prostory
	7.2 Podpora malého a středního podnikání
<b>PRIORITA 8.</b> <b>Investice do veřejných prostranství</b>	8.1 Investice, přestavby a opravy veřejných ploch a prostranství v Trpíně a Hlásnici
<b>PRIORITA 9.</b> <b>Péče o sakrální stavby</b>	9.1 Opravy a revitalizace kostela Sv. Václava v Trpíně
	9.2 Opravy a revitalizace kaple v Hlásnici
	9.3 Průběžná péče o historické a drobné sakrální stavby
<b>PRIORITA 10.</b> <b>Opravy veřejných budov</b>	10.1 Opravy a údržba kulturního domu v Trpíně
	10.2 Výstavba a oprava obecních bytů
	10.3 Výstavba, oprava a rekonstrukce budovy mateřské školy
<b>PRIORITA 11.</b> <b>Podpora místních spolků</b>	11.1 Rekonstrukce budovy za školou na klubovnu
	11.3 Podpora volnočasových aktivit dětí, mládeže a seniorů
	11.4 Pořízení vybavení (dron) pro myslivecký spolek
<b>PRIORITA 12.</b> <b>Podpora kultury</b>	12.1 Podpora jednorázových společenských akcí
	12.2 Rekonstrukce výletišť a ovčírny
<b>PRIORITA 13.</b> <b>Podpora sportovních aktivit</b>	13.1 Výstavba, rekonstrukce a údržba dětských hřišť a sportovišť
	13.2 Cyklostezka Trpín-Kněžves-Olešnice
	13.3 Údržba polních cest pro pěší a cykloturistiku
	13.4 Běžkařské trasy – pořízení vybavení pro údržbu
<b>PRIORITA 14.</b> <b>Činnost místní knihovny</b>	14.1 Provoz, rozvoj a údržba místní knihovny v Trpíně



<b>PRIORITA 15.</b> <b>Rozvoj cestovního ruchu</b>	15.1 Muzeum a komunitní centrum Hostejnice
	15.2 Naučná stezka po okolí Trpína
	15.3 Ubytovací kapacity pro turisty

Tabulka 21 - Prioritní oblasti rozvoje v obci Trpín

## **PRIORITA 1. Infrastruktura obce**

---

Strategický cíl:

Cílem tohoto opatření je zkvalitnit podmínky pro bydlení místních obyvatel, přilákat mladé lidi do obce, zkvalitnit a rozšířit nabídku občanské vybavenosti tak, aby byly zlepšeny životní podmínky obyvatel v obci.

### **PRIORITA 1.1: Výstavba, oprava a rekonstrukce obecních budov**

Popis priority 1.1: Výstavba, oprava a rekonstrukce obecních budov

V rámci této priority je cílem zlepšení stavu obecních budov. Toto opatření povede nejen ke zlepšení estetického vzhledu objektu a zvýšení kvality života v obci, ale také k významné úspoře zejména v případě zateplování vybraných budov.

Aktivity vedoucí k naplnění priority 1.1:

- Projektová dokumentace
- Výběr dodavatele
- Zabezpečení rizika/analýza rizik
- Posouzení zastupitelstvem
- Výběr zhotovitele a dozoru
- Vybudování potřebné infrastruktury v rámci tohoto opatření
- Instalace obecního mobiliáře
- Kolaudace

Opatření bude realizováno v letech 2021-2030.



## 5. MONITOROVACÍ UKAZATELE

Monitorovací ukazatele vyjadřují naplnění Strategického plánu (globálního cíle a strategických cílů). Zvolené ukazatele naplňují efektivitu realizace dílčích opatření a projektů a propojenost souvisejících aktivit. Vyhodnocení a porovnání ukazatelů bude vypovídat o rozvoji obce a naplňování zvolené strategie. V průběhu naplňování monitorovacích ukazatelů se může ukázat, že dané ukazatele se nedaří realizací zvolených aktivit naplnit. V této chvíli je nutné uvažovat o úpravě či změně v rámci naplňování Strategického plánu, a to prostřednictvím aktualizace Strategického plánu.

Monitorovací ukazatele budou navrženy až po schválení navržených strategických cílů Zastupitelstvem obce.

Zpracování Strategického plánu obce Trpín má potřebu střednědobého programování při využívání různých dotačních titulů. Daná potřeba zdůrazňuje princip integrovaného přístupu k řešení problémů (průřez aktivit, víceoborové zaměření projektů). Proces postupného naplňování Strategického plánu se nazývá „implementace“.

## 6. IMPLEMENTACE STRATEGICKÉHO ROZVOJOVÉHO PLÁNU

Implementace je složitým a dlouhodobým procesem, který je závislý na těchto faktorech:

- politické vůli a otevřenosti vedení obce,
- jasných pravidel při naplňování Strategického plánu,
- organizační struktury,
- komunikaci, informovanosti a propagaci,
- kontrole,
- zpětné vazbě a dalších specifických faktorů.

Financování dílčích projektů je považováno vždy za klíčový problém v celém rozvojovém procesu. Praxe a zkušenosti však ukazují, že významným faktorem k naplňování Strategického plánu je promyšlenost, funkčnost celého systému a personální zajištění. Měl by být zaveden průhledný systém nakládání s veřejnými prostředky, se kterými nakládají důvěryhodní lidé.





Jinak dochází ke kritice a zpochybňování účelnosti a efektivity vynakládaných finančních prostředků, což může být předmětem i různých sporů a diskuzí.

U většiny podporovaných projektů se předpokládá společné financování schválených projektů. Tím je myšleno kofinancování z rozpočtu obce, v některých případech doplněné o finanční podporu z jiných zdrojů (krajské dotace či dotace z EU). Předpokládá se, že se realizátoři budou ucházet o spolufinancování z různých finančních zdrojů (např. kraj, stát, EU či jiné).

Tím bude naplňován princip doplňkovosti „adicionality“, což znamená, že se finanční prostředky vynakládané z krajského, státního nebo EU rozpočtu budou doplňovat, nikoliv nahrazovat vlastní finanční prostředky na rozvoj obce.

Dále je doporučen princip koncentrace, který navrhuje cílené soustředění finančních prostředků jen pro nejproblémovější oblasti rozvoje, aby nedocházelo k jejich rozměňování do velkého množství malých projektů do různých oblastí.

Jednotlivá opatření Strategického plánu tak, jak jsou popsána pro příslušné kritické oblasti, jsou vzájemně propojena a při jejich realizaci musí být s tímto počítáno. Strategický plán je celek, který přinese výsledek pouze v případě, že budou rozhodující instituce a vlivní jednotlivci obce a regionu spolupracovat a svoje dílčí činnosti vzájemně propojovat a podporovat. Koordinace činností bude významnou součástí procesu implementace.

- Monitoring implementace a komunikace s okolím

Proces strategického plánování vyvolává určitou potřebu vyhodnocování toho, co má být dosaženo s porovnáním skutečně dosažených výsledků s Plánem. Tomuto procesu se obecně říká Monitoring. Monitorováním je také označováno průběžné hodnocení plnění Strategického plánu dle stanovených pravidel. Především se hodnotí finanční a fyzické ukazatele, kvalita a kvantita odvedené práce, hospodářské a sociální dopady, vliv projektů na životní prostředí, kvalitu života apod. O dílčích výsledcích je informováno Zastupitelstvo obce. V případě potřeby se provádí operativní změny při realizaci projektů či dokonce úprava celého nastaveného systému.

Smyslem celého monitoringu je sledování naplňování Strategického plánu a jeho cílů. Je nutné monitorovat, zda realizace konkrétních projektů přináší přímý vliv na žádané změny v rozvoji města a či je vhodné přehodnotit zvolenou cestu prostřednictvím aktualizace Strategického plánu, a přitom zvolit jinou cestu rozvoje.

Součástí celého systému je efektivní komunikace a vzájemná informovanost mezi jednotlivými organizačními složkami uvnitř i vně systému. Jde o dlouhodobý proces, který si vyžaduje odbornou péči a politickou vůli vrcholných představitelů obce a začleněných organizací. Do této



oblasti spadá i neustálá komunikace s krajem, státními úřady a ostatními subjekty jak uvnitř, tak i vně regionu. V tomto smyslu se jedná o organizace a podniky v zájmové sféře obce.

Patří sem také neustálá propagace a prezentace Programu rozvoje, osvěta široké veřejnosti a snaha o získání přízně a spolupráce veřejnosti při rozvoji obce.

Tímto bude naplňován princip partnerství, který zdůrazňuje aktivní spolupráci rozhodujících institucí v regionu. Pro efektivní partnerství je potřebné splnit řadu podmínek, ke kterým patří odborná a morální úroveň partnerů, vzájemný respekt a ochota ke kompromisním řešením. Ceněna je spolupráce veřejného a soukromého sektoru při řešení problémů ve společně užívaném území.

## 6.1. Vzor projektového listu

Pro identifikaci rozvojových projektů je navržen projektový list, který je závazně používán pro všechny rozvojové projekty obce. Bude používán jako závazný dokument v celém projektovém cyklu, zahrnující fázi přípravy, realizace, monitoringu a kontroly.

Níže předkládáme „vzor projektového listu“. V projektovém listu budou zaznamenány údaje k dílčímu projektu.

### 6.1.1. Projektový list

<b>Karta projektu č.1</b>	
<b>Název projektu:</b>	
<b>Investor / nositel projektu</b>	Obec Trpín
<b>Odpovědná osoba</b>	
<b>Zařazení projektu do SP</b>	
<b>Popis projektu (cíle, aktivity a výstupy projektu)</b>	
<b>Připravenost projektu</b>	
Investiční záměr	
Projektová dokumentace	
Doklady dle staveb. zákona	
Výběrové řízení	
Smlouva o dílo se zhotovitelem	
<b>Odhad celkových nákladů</b>	
<b>Předpokládaná doba realizace</b>	



Možnosti financování	
Dotační	
Z rozpočtu obce	
Z darů	
Z jiných zdrojů	
Ostatní – poznámky a připomínky	

Tabulka 22 - Vzor projektového listu

## 7. NÁVRH NA FINANCOVÁNÍ

### 7.1. Financování a schopnost realizovat rozvojové projekty

Základní ekonomický axiom, že vždy bude existovat více potřeb a přání než zdrojů k jejich naplňování, platí i v regionálním rozvoji. K získání reálnějších představ o možnostech daného území, resp. jeho správy (vedení managementu), může dobře posloužit analýza finančních možností. Ta se může skládat z analýzy rozpočtu obce, identifikace běžných a investičních výdajů v minulosti a naplánované budoucnosti a identifikace volných prostředků. Dále je třeba posoudit schopnost obcí sdružovat prostředky (v rámci mikroregionu). V zásadě je cílem identifikovat vlastní zdroje použitelné na financování nebo kofinancování rozvojových projektů. Následně je třeba provést analýzu ostatních vnějších zdrojů financování, tedy možnosti, kde lze vratné nebo nevratné prostředky na rozvojové aktivity získat. V zásadě platí, že donor určuje pravidla použití svěřených fondů, a proto i pravidla financování mohou mít vliv na škálu realizovatelných činností.

V neposlední řadě jde o posouzení vlastních schopností řízení rozvojových aktivit. Na jedné straně totiž stojí schopnost přicházet s inovativními projekty a úspěšně se ucházet o rozvojové fondy, ale na druhé straně stojí schopnost projektového managementu, tedy řízení projektů tak, aby bylo dosaženo naplánovaných výstupů, a aby výsledky naplňovaly původní očekávání.

### 7.2. Základní možnosti podpor

#### 7.2.1. Programy pro programové období 2021-2027

Pro programové období 2021-2027 jsou připraveny nové programy, které budou spolufinancovány z Evropských strukturálních a investičních fondů (ESIF). Proces přípravy programů probíhá souběžně na úrovni EU a na národní úrovni. *Graf č. Alokace ESI fondů mezi programy v období 2021-2027*



## Národní operační programy

1. [Operační program Podnikání a inovace pro konkurenceschopnost](#), řízený Ministerstvem průmyslu a obchodu;
2. [Operační program Výzkum, vývoj a vzdělávání](#), řízený Ministerstvem školství, mládeže a tělovýchovy;
3. [Operační program Zaměstnanost](#), řízený Ministerstvem práce a sociálních věcí;
4. [Operační program Doprava](#), řízený Ministerstvem dopravy;
5. [Operační program Životní prostředí](#), řízený Ministerstvem životního prostředí;
6. [Integrovaný regionální operační program](#), řízený Ministerstvem pro místní rozvoj;
7. [Operační program Praha - pól růstu ČR](#), řízený Magistrátem hlavního města Prahy;
8. [Operační program Technická pomoc](#), řízený Ministerstvem pro místní rozvoj;
9. [Operační program Rybářství 2021-72020](#), řízený Ministerstvem zemědělství;
10. [Program rozvoje venkova](#), řízený Ministerstvem zemědělství;

## Programy přeshraniční spolupráce

1. [Interreg V-A Česká republika - Polsko](#), řízený Ministerstvem pro místní rozvoj;
2. [Interreg V-A Slovenská republika - Česká republika](#), koordinovaný na území České republiky Ministerstvem pro místní rozvoj;
3. [Interreg V-A Rakousko - Česká republika](#), koordinovaný na území České republiky Ministerstvem pro místní rozvoj;
4. [Program přeshraniční spolupráce Česká republika - Svobodný stát Bavorsko Cíl EÚS 2021-2027](#), koordinovaný na území České republiky Ministerstvem pro místní rozvoj;

## Programy nadnárodní a meziregionální spolupráce

1. Program nadnárodní spolupráce [Interreg CENTRAL EUROPE](#), koordinovaný na území České republiky Ministerstvem pro místní rozvoj;
2. Program nadnárodní spolupráce [Interreg DANUBE](#), koordinovaný na území České republiky Ministerstvem pro místní rozvoj (schválen dodatečně usnesením vlády ČR č. 447 ze dne 12. června 2013);
3. Program meziregionální spolupráce [INTERREG EUROPE](#), koordinované na území České republiky Ministerstvem pro místní rozvoj.
4. Program meziregionální spolupráce [ESPON 2020](#)
5. Program meziregionální spolupráce [INTERACT III](#)
6. Program [URBACT III](#)



Programy byly vymezeny v návaznosti na 8 tematických okruhů stanovených na národní úrovni, které představují „převodník“ mezi úrovní národních rozvojových priorit a cílů a prioritních os jednotlivých programů. Tyto okruhy se opírají o řádně zdůvodněné problémové analýzy zpracované resorty, kraji a zástupci měst a obcí a byly podrobeny dlouhé, důkladné a detailní debatě a systematickému ověřování potřeb ze strany partnerů. Programy jsou připravovány v gesci příslušných resortů a projednávány s relevantními partnery regionálními, lokálními, hospodářskými i sociálními a také se zástupci neziskového sektoru. Koordinací přípravy programových dokumentů jak na úrovni ČR, tak i EU bylo [usnesením vlády č. 650 ze dne 31. srpna 2011](#) pověřeno Ministerstvo pro místní rozvoj ČR.

### **7.3. Doplnkové možnosti**

V předchozí kapitole jsou uvedeny možnosti dotačních titulů a podpor na léta 2021–2027, převážně z prostředků Evropského společenství.

Obec Trpín má možnost využít také řadu menších programů pod záštitou ministerstev České republiky, které vyhláší dotace vázané na konkrétní oblast podpory. Tyto programy jsou vyhlášovány průběžně a řeší aktuální potřeby obcí v daných letech.

Dnes jsou k dispozici také odborné poradenské vyhledavače, kde podle předmětu podpory nebo podle žadatele okamžitě vyhledá vyhlášený program. Mezi nejznámější např. [www.edotace.cz](http://www.edotace.cz), [www.mmr.cz](http://www.mmr.cz) odkaz na fondy EU (webový portál o fondech financovaných z Evropské unie).

Důležitým zdrojem finančních zdrojů mohou být také mnohá partnerství v národních projektech a v projektech větších měst. Tyto projekty mohou také přinést obci pomoc pro určitou cílovou skupinu obyvatel.

## **8. DATABÁZE PROJEKTŮ**

Databáze projektů tvoří samostatně svázanou část, jelikož se jedná o „živý materiál“, který bude průběžně doplňován a aktualizován v závislosti na požadavcích jednotlivých členů samosprávy obce.



ČÍSLO	NÁZEV PROJEKTU	NÁKLADY V KČ	PRIORITA
1.	Obnova a rekonstrukce obecního úřadu	750 000 Kč	<b>Priorita 1 – Občanská vybavenost</b>
2.	Výstavba a oprava obecních bytů	10 000 000 Kč	
3.	Oprava, výstavba, rekonstrukce školy	1 500 000 Kč	
4.	Oprava, výstavba, rekonstrukce mateřské školy	1 500 000 Kč	
5.	Výstavba dětských hřišť	450 000 Kč	
6.	Oprava kulturního domu – inventář	300 000 Kč	
7.	Průběžná péče o historické a drobné sakrální stavby	1 000 000 Kč	
8.	Opravy školního hřiště	600 000 Kč	
9.	Bydlení pro seniory	35 000 000 Kč	
10.	Výstavba areálu pro hasičský sport	7 500 000 Kč	
11.	Rekonstrukce kravínu pro technické služby obce	3 500 000 Kč	
12.	Oprava hasičárny	3 500 000 Kč	
13.	Komunitní centrum	25 000 000 Kč	
14.	Vybudování kanalizace	66 000 000 Kč	<b>Priorita 2 – Infrastruktura obce</b>
15.	Vybudování vodovodu	10 000 000 Kč	
16.	Rozšíření inženýrských sítí	250 000 Kč	
17.	Výstavba místních komunikací	4 000 000 Kč	
18.	Oprava místních komunikací	3 500 000 Kč	
19.	Výstavba chodníků	10 000 000 Kč	
20.	Výstavba či rekonstrukce veřejného osvětlení	750 000 Kč	
21.	Výstavba a rekonstrukce mostů	3 500 000 Kč	
22.	Příprava lokalit pro výstavbu rodinných domů	3 000 000 Kč	



<b>23.</b>	Informační a orientační systém obce	100 000 Kč	<b>Priorita 3 – Turistický ruch</b>
<b>24.</b>	Cyklostezky	1 000 000 Kč	
<b>25.</b>	Informační tabule	20 000 Kč	
<b>26.</b>	Letáky a informační brožury	50 000 Kč	
<b>27.</b>	Napojení obce na informační systémy	100 000 Kč	
<b>28.</b>	Vyhlídková věž	1 000 000 Kč	
<b>29.</b>	Podpora ekologických aktivit v obci	50 000 Kč	<b>Priorita 4 – Spolkový a komunitní život</b>
<b>30.</b>	Posílení ekonomické a energetické soběstačnosti obce v souladu s koncepcí trvalé udržitelnosti života v obci	500 000 Kč	
<b>31.</b>	Údržba zeleně	350 000 Kč	
<b>32.</b>	Výsadby parků	450 000 Kč	
<b>33.</b>	Revitalizace rybníků a území	600 000 Kč	
<b>34.</b>	Sběrný dvůr, kompostárna, stanoviště pro třídění odpadu	3 000 000 Kč	
<b>35.</b>	Pozemkové úpravy – výsadba stromořadí, budování krajinných prvků, polních cest	2 500 000 Kč	<b>Priorita 5 – Spolkový a komunitní život</b>
<b>36.</b>	Podpora spolků	1 500 000 Kč	
<b>37.</b>	Podpora hasičů	1 500 000 Kč	
<b>38.</b>	Podpora jednorázových společenských akcí	800 000 Kč	
<b>39.</b>	Podpora volnočasových aktivit dětí, mládeže a seniorů	500 000 Kč	

Tabulka 23 – Databáze projektů



## **SEZNAM MAP**

Mapa 1 Administrativní členění - Pardubický kraj	9
Mapa 2 Administrativní členění okresu Svitavy	12
Mapa 3 Administrativní členění SO ORP Polička	14
Mapa 4 Vymezení území obec Trpín a Hlásnice	20
Mapa 5 Dopravní mapa obec Trpín	35
Mapa 6 Vyznačení autobusových zastávek v obci Trpín	37
Mapa 7 Vyznačení autobusových zastávek v obci Hlásnice	37

## **SEZNAM OBRÁZKŮ**

Obrázek 1 Letecký pohled na obec Trpín	21
Obrázek 2 Letecký pohled na obec Hlásnice	22
Obrázek 3 obec Palkonya v Maďarsku	24
Obrázek 4 Kostel sv. Václava v Trpíně	45
Obrázek 5 Kaple sv. Marie Magdalény v Hlásnici	46
Obrázek 6 Hostejnice	47
Obrázek 7 Pohled na Hrad Svojanov	48
Obrázek 8 Polička – městské hradby a věž kostela	48
Obrázek 9 Zámek v Litomyšli	49

## **SEZNAM TABULEK**

Tabulka 1 Základní informace – Pardubický kraj	10
Tabulka 2 Základní informace - obec Trpín	15
Tabulka 3 Zastupitelstvo a ostatní orgány obce Trpín	16
Tabulka 4 Rozpočtové příjmy	17- 18
Tabulka 5 Rozpočtové výdaje	18- 19





Tabulka 6 Vývoj počtu obyvatel v letech 2009 – 2019 (vždy k 31.12.)	28
Tabulka 7 Věkové rozložení obyvatel obce k 31. 12. 2020	28
Tabulka 8 Obyvatelstvo obce Trpín podle nejvyššího ukončeného vzdělání	29
Tabulka 9 Podnikatelské subjekty podle právní formy k 31.12.2020	30
Tabulka 10 Podnikatelské subjekty na území obce Trpín dle právní formy	31
Tabulka 11 Rozdělení obyvatel obce Trpín dle ekonomické aktivity	32
Tabulka 12 Nezaměstnanost v obci Trpín v letech 2009 – 2019 (vždy k 31.12.)	33
Tabulka 13 Druhy pozemků na území obce Trpín	34
Tabulka 14 Domovní fond na území obce Trpín	39
Tabulka 15 Instituce občanské vybavenosti v obci Trpín	40
Tabulka 16 Označení biocenter regionálního významu	49
Tabulka 17 Označení lokálních biocenter	50
Tabulka 18 Označení lokálních biokoridorů	50
Tabulka 19 Priority rozvoje obce podle průzkumu	57
Tabulka 20 SWOT analýza	57
Tabulka 21 Prioritní oblasti rozvoje v obci Trpín	60-63
Tabulka 22 Vzor projektového listu	66-67
Tabulka 23 Databáze projektů	70-71

## **SEZNAM GRAFŮ**

Graf 1 Vývoj obecního rozpočtu v letech 2009 – 2019	17
Graf 2 Vývoj celkového počtu obyvatel v letech 2009 - 2019 k 31.12.	27
Graf 3 Vývoj počtu obyvatel ve věku do 14 let a nad 65 let v letech 2009 – 2019	29
Graf 4 Struktura respondentů obce Trpín podle pohlaví, vzdělání a věku	51



Graf 5 Priority rozvoje obce podle průzkumu	52
Graf 6 Nejvýznamnější priority podle pohlaví respondentů	53
Graf 7 Nejvýznamnější priority pro muže	53
Graf 8 Nejvýznamnější priority pro ženy	54
Graf 9 Nejvýznamnější priority podle vzdělání respondentů	54
Graf 10 Nejvýznamnější priority pro respondenty se základním vzděláním	55
Graf 11 Nejvýznamnější priority podle věku respondentů	55
Graf 12 Nejvýznamnější priority podle skupiny respondentů ve věku nad 50 let	56

## **POUŽITÉ ZDROJE DAT**

### **Informace z webových stránek:**

[www.epusa.cz](http://www.epusa.cz) – elektronický portál územních samospráv

<http://rekos.psp.cz/> - Registr komunálních symbolů

[www.czso.cz](http://www.czso.cz) – Oficiální stránky Českého statistického úřadu

<http://mpsv.cz> - Integrovaný portál Ministerstva práce a sociálních věcí

<http://www.mvcr.cz/> - Ministerstvo vnitra České republiky

<https://www.google.cz/maps/>

[www.mapy.cz](http://www.mapy.cz) – Mapy Seznam.cz

<http://geoportal.jsdi.cz/> - Silniční a dálniční síť ČR

[www.ziveobce.cz](http://www.ziveobce.cz) – Katalog firem v obcích

<http://www.mfcr.cz/ares> - Ministerstva financí České republiky

<http://www.trpin.cz/> – Oficiální stránky obce Trpín

[www.navylet.cz](http://www.navylet.cz) - Tipy na výlet a turistické atrakce v Čechách a na Moravě